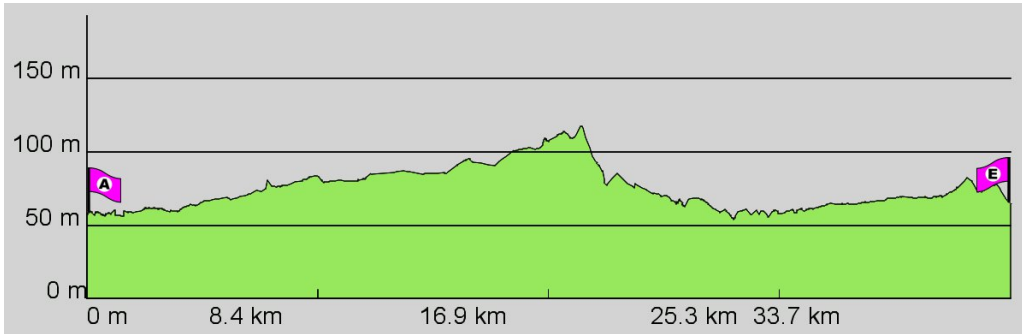


1. Routenabschnitt



Fahrtanweisungen

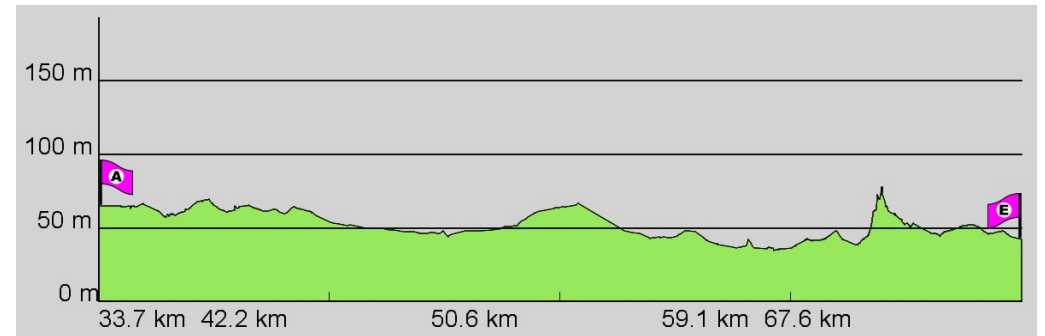
km	Wegbeschreibung ggf. Wegweiser	Routen	Gemeinde	Hinweise
0.00	📍 Münster Domplatz 14m Richtung Nord-Westen folgen		Münster	
0.01	↙ Domplatz 120m folgen		Münster	
0.14	↑ Pferdegasse 148m folgen		Münster	
0.28	↖ Rothenburg 52m folgen		Münster	
0.34	↗ Aegidiistraße 369m folgen		Münster	
0.71	↑ entlang Aegidiistraße 55m folgen		Münster	
0.76	↗ Promenade 758m folgen		Münster	
1.52	↗ entlang Gerichtsstraße 72m folgen		Münster	
1.59	↖ 61m folgen		Münster	
1.65	↖ Promenade 481m folgen		Münster	
2.14	↖ entlang Neutor 121m folgen		Münster	
2.26	↙ entlang Steinfurter Straße 33m folgen		Münster	
2.29	↑ entlang Wilhelmstraße 340m folgen		Münster	
2.63	↗ Wilhelmstraße 442m folgen		Münster	
3.07	↗ entlang Wilhelmstraße 114m folgen		Münster	
3.19	↖ entlang Orléans-Ring 119m folgen		Münster	
3.31	↖ 110m folgen		Münster	
3.42	↑ Horstmarer Landweg 253m folgen		Münster	
3.67	↑ entlang Horstmarer Landweg 584m folgen		Münster	
4.26	↗ entlang Austermannstraße 44m folgen		Münster	
4.30	↗ entlang Horstmarer Landweg 1907m folgen		Münster	
6.21	↗ Haus Uhlenkotten 562m folgen		Münster	
6.77	↗ entlang Haus Uhlenkotten 214m folgen		Münster	
6.99	↗ entlang Haus Uhlenkotten 125m folgen		Münster	
7.11	↗ entlang Steinfurter Straße 25m folgen		Münster	
7.14	↖ entlang Steinfurter Straße 52m folgen		Münster	
7.19	↗ Vorbergweg 400m folgen		Münster	
7.59	↖ 278m folgen		Münster	
7.87	↗ entlang Steinfurter Straße 227m folgen		Münster	
8.10	↑ entlang Altenberger Straße 310m folgen		Münster	

Radroutenplaner NRW

8.41	↗	Altenberger Straße 507m folgen	Münster
8.91	↑	entlang Altenberger Straße 26m folgen	Münster
8.94	↑	120m folgen	Münster
9.06	↖	Sessendrupweg 126m folgen	Münster
9.19	↖	Sessendrupweg 94m folgen	Münster
9.28	↗	Feldstiege 901m folgen	Münster
10.18	↗	170m folgen	Münster
10.35	↖	entlang L 510 1905m folgen	Münster
12.26	↑	entlang Hohenhorst 857m folgen	Münster
13.12	↑	entlang Hohenhors/L 510 637m folgen	Altenberge
13.75	↖	Alter Münsterweg 332m folgen	Altenberge
14.09	↖	2095m folgen	Altenberge
16.18	↑	Alter Münsterweg 205m folgen	Altenberge
16.39	↑	180m folgen	Altenberge
16.57	↑	entlang Krüselblick 74m folgen	Altenberge
16.64	↑	Alter Münsterweg 55m folgen	Altenberge
16.70	↑	entlang Krüselblick 46m folgen	Altenberge
16.74	↑	entlang Alter Münsterweg 21m folgen	Altenberge
16.76	↗	Alter Münsterweg 560m folgen	Altenberge
17.33	⬭	Kreisverkehr 25m , dann Königstraße 463m folgen	Altenberge
17.81	↖	Mühlenweg 301m folgen	Altenberge
18.12	↑	Westenfeld 110m folgen	Altenberge
18.23	↑	697m folgen	Altenberge
18.92	↖	Borghorster Straße 57m folgen	Altenberge
18.98	↗	Westenfeld 373m folgen	Altenberge
19.35	↘	Brinkhaus Stiege 180m folgen	Altenberge
19.53	↑	461m folgen	Altenberge
20.00	↖	Westenfeld 654m folgen	Altenberge
20.65	↖	1007m folgen	Altenberge
21.66	↖	Ladestraße 752m folgen	Nordwalde
22.41	↗	Bahnhofstraße 543m folgen	Nordwalde
22.95	↖	Mühlenweg 317m folgen	Nordwalde

23.27	↖	Wilhelmstraße 30m folgen	Nordwalde
23.30	↗	Hohlweg 212m folgen	Nordwalde
23.51	↖	Feldstraße 165m folgen	Nordwalde
23.68	↖	Feldstraße 208m folgen	Nordwalde
23.89	↑	Feldbauerschaft 159m folgen	Nordwalde
24.05	↗	Feldbauerschaft 967m folgen	Nordwalde
25.01	↑	633m folgen	Nordwalde
25.65	↖	Scheddebrock 117m folgen	Nordwalde
25.77	↗	735m folgen	Nordwalde
26.50	↖	629m folgen	Nordwalde
27.13	↖	655m folgen	Nordwalde
27.79	↖	608m folgen	Steinfurt
28.40	↖	26m folgen	Steinfurt
28.42	↖	823m folgen	Steinfurt
29.24	↖	Friedrichstraße 339m folgen	Steinfurt
29.58	↑	Gräfin-Bertha-Straße 695m folgen	Steinfurt
30.28	↖	Nordwalder Straße 333m folgen	Steinfurt
30.61	↗	Mauritiusstraße 201m folgen	Steinfurt
30.81	↖	60m folgen	Steinfurt
30.88	↑	Arnold-Kock-Straße 150m folgen	Steinfurt
31.03	↖	Kirchplatz 160m folgen	Steinfurt
31.19	↖	Stiftstor 50m folgen	Steinfurt
31.24	↖	Emsdettener Straße 138m folgen	Steinfurt
31.37	↗	Burgsteinfurter Straße 388m folgen	Steinfurt
31.76	↖	entlang L 510 39m folgen	Steinfurt
31.80	↖	entlang Burgsteinfurter Straße/L 510 341m folgen	Steinfurt
32.14	↑	entlang Burgsteinfurter Straße 481m folgen	Steinfurt
32.63	↖	25m folgen	Steinfurt
32.65	↗	entlang Burgsteinfurter Straße 318m folgen	Steinfurt
32.97	↑	741m folgen	Steinfurt
33.71	↘	669m folgen	Steinfurt

2. Routenabschnitt



Fahrtanweisungen

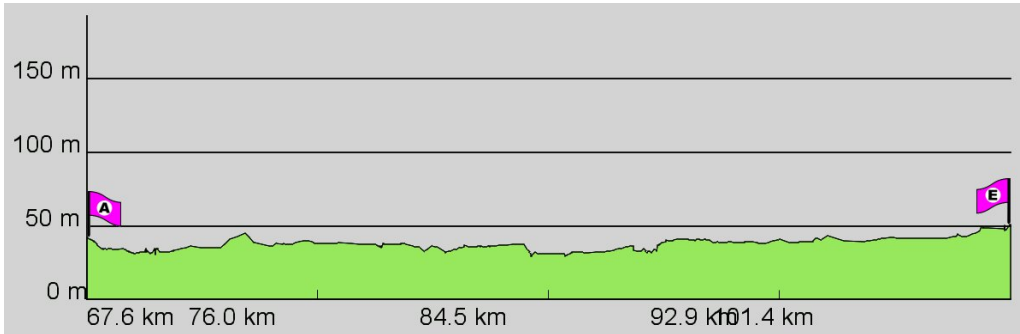
km	Wegbeschreibung ggf. Wegweiser	Routen	Gemeinde	Hinweise
34.38	165m Richtung Norden folgen		Steinfurt	
34.55	↗ entlang Hollich 288m folgen		Steinfurt	
34.84	↗ 525m folgen		Steinfurt	
35.36	↖ 495m folgen		Steinfurt	
35.86	↖ 280m folgen		Steinfurt	
36.14	↖ Burgstraße 284m folgen		Steinfurt	
36.42	↖ Markt 60m folgen		Steinfurt	
36.48	↖ Steinstraße 286m folgen		Steinfurt	
36.77	↖ entlang Mühlenstraße 41m folgen		Steinfurt	
36.81	↑ 87m folgen		Steinfurt	
36.90	↑ entlang Bahnhofstraße 360m folgen		Steinfurt	
37.26	↑ entlang Goldstraße 42m folgen		Steinfurt	
37.30	↑ RadBahn Münsterland 174m folgen		Steinfurt	
37.47	↖ RadBahn Münsterland 42m folgen		Steinfurt	
37.52	↖ RadBahn Münsterland 590m folgen		Steinfurt	
38.11	↑ Bentheimer Weg 302m folgen		Steinfurt	
38.41	↖ Bentheimer Weg 254m folgen		Steinfurt	
38.66	↑ Sellen 1460m folgen		Steinfurt	
40.12	↖ Sellen 52m folgen		Steinfurt	
40.18	↖ Sellen 1509m folgen		Steinfurt	
41.69	↖ 1695m folgen		Steinfurt	
43.38	↑ Schweringhook 708m folgen		Steinfurt	

Radroutenplaner NRW

44.09	↑ Brink 1559m folgen		Ochtrup
45.65	↪ entlang K 63 310m folgen		Ochtrup
45.96	↑ Dorfstraße 397m folgen		Ochtrup
46.36	↙ 2289m folgen		Ochtrup
48.65	↪ entlang K 73n 465m folgen		Ochtrup
49.11	↑ 99m folgen		Ochtrup
49.21	↑ Langenhorster Weg 467m folgen		Ochtrup
49.68	↑ Kranenbült 27m folgen		Ochtrup
49.71	↪ Kranenbült 1108m folgen		Ochtrup
50.82	↪ Kranenbült 396m folgen		Ochtrup
51.22	↖ 1154m folgen		Ochtrup
52.37	↖ 231m folgen		Ochtrup
52.60	↪ Oster 2126m folgen		Ochtrup
54.73	↖ Oster 213m folgen		Wettringen
54.94	↪ 1486m folgen		Ochtrup
56.43	↖ Burgsteinfurter Damm 1806m folgen		Bad Bentheim
58.23	↪ entlang Burgsteinfurter Damm 54m folgen		Bad Bentheim
58.29	↪ entlang Ochtruper Straße 548m folgen		Bad Bentheim
58.84	↖ Up de Högte 1064m folgen		Bad Bentheim
59.90	↪ Im Zitter 445m folgen		Bad Bentheim
60.35	↪ entlang Heimstättenweg 41m folgen		Bad Bentheim
60.39	↖ Nietberg 325m folgen		Bad Bentheim
60.71	↪ 857m folgen		Bad Bentheim
61.57	↖ Zur Großen Maate 197m folgen		Bad Bentheim
61.77	↑ Brennereistraße 310m folgen		Bad Bentheim
62.08	↖ Gartenstraße 87m folgen		Bad Bentheim
62.17	↖ Kirchstraße 67m folgen		Bad Bentheim
62.24	↪ Weinkellerstiege 58m folgen		Bad Bentheim
62.29	↪ Am Bismarckplatz 30m folgen		Bad Bentheim
62.32	↑ Schloßstraße 37m folgen		Bad Bentheim
62.36	↖ Bahnhofstraße 93m folgen		Bad Bentheim
62.46	↑ 140m folgen		Bad Bentheim

62.60	📍 374451,5796405 (UTM32)		Bad Bentheim
	↪ 21m folgen		
62.62	↖ Bahnhofstraße 295m folgen		Bad Bentheim
62.91	↪ entlang Bahnhofstraße 22m folgen		Bad Bentheim
62.94	↖ entlang Bahnhofstraße 549m folgen		Bad Bentheim
63.49	↖ Am Bahndamm 109m folgen		Bad Bentheim
63.59	↖ Bahnhof Nord 38m folgen		Bad Bentheim
63.63	↖ 633m folgen		Bad Bentheim
64.27	↪ 119m folgen		Bad Bentheim
64.39	↖ 28m folgen		Bad Bentheim
64.41	↪ 194m folgen		Bad Bentheim
64.61	↪ 1571m folgen		Bad Bentheim
66.18	↪ 687m folgen		Quendorf
66.87	↑ Badweg 958m folgen		Schüttorf

3. Routenabschnitt

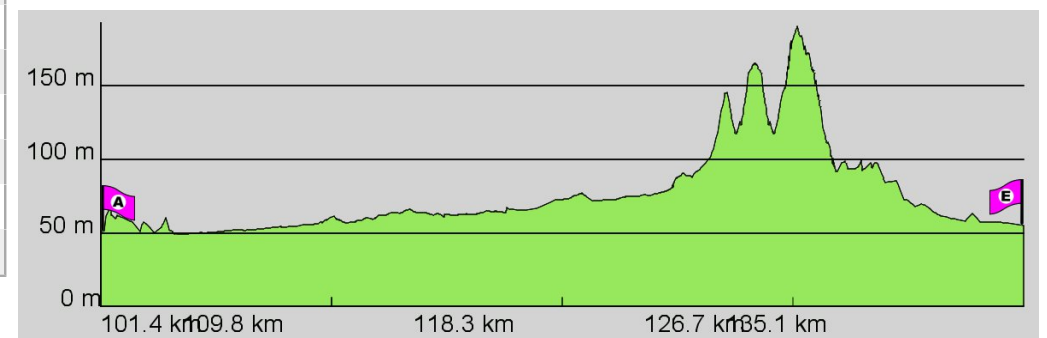


Fahrtanweisungen

km	Wegbeschreibung ggf. Wegweiser	Routen	Gemeinde	Hinweise
67.83	↖ Hermann-Schlikker-Straße 686m folgen		Schüttorf	
68.51	↖ Neuer Weg 111m folgen		Schüttorf	
68.62	↗ Hagen 323m folgen		Schüttorf	
68.95	↗ Hagen 20m folgen		Schüttorf	
68.97	↖ Graf-Egbert-Straße 164m folgen		Schüttorf	
69.13	↗ 1011m folgen		Schüttorf	
70.14	↗ entlang Schüttorfer Straße 580m folgen		Samern	
70.72	↖ Rheiner Damm 997m folgen		Samern	
71.72	↑ Am Diek 40m folgen		Samern	
71.76	↖ Rheiner Damm 134m folgen		Samern	
71.90	↗ Rheiner Damm 570m folgen		Samern	
72.47	↑ 1217m folgen		Samern	
73.69	↖ 800m folgen		Samern	
74.49	↑ entlang Alter Postweg 257m folgen		Salzbergen	
74.74	↖ Alter Postweg 1937m folgen		Salzbergen	
76.68	↑ Alter Postweg 1728m folgen		Salzbergen	
78.41	↖ Alter Postweg 736m folgen		Salzbergen	
79.15	↖ entlang K 312 430m folgen		Salzbergen	
79.58	↗ Neuenkirchener Straße 612m folgen		Salzbergen	
80.19	↗ Diekenhookstraße 1186m folgen		Salzbergen	
81.38	↖ Devesstraße 456m folgen		Salzbergen	
81.83	↑ Laugenweg 48m folgen		Salzbergen	
81.88	↗ Laugenweg 370m folgen		Salzbergen	
82.25	↑ 57m folgen		Salzbergen	
82.31	↑ Lehmdamm 1258m folgen		Salzbergen	
83.57	↖ Kevenbrink 344m folgen		Rheine	
83.91	↖ Pappelallee 163m folgen		Rheine	
84.08	↗ Pappelallee 948m folgen		Rheine	
85.02	↖ Schlossweg 599m folgen		Rheine	
85.62	↗ Bentlager Weg 1961m folgen		Rheine	
87.58	↖ Mühlenstraße 588m folgen		Rheine	

88.17	↖ 51m folgen		Rheine
88.23	↗ entlang Mühlenstraße 84m folgen		Rheine
88.31	↗ entlang Mühlenstraße 32m folgen		Rheine
88.34	↖ Dionysbrücke 63m folgen		Rheine
88.41	↑ 28m folgen		Rheine
88.43	↑ Bernburgplatz 21m folgen		Rheine
88.46	↖ Bernburgplatz 43m folgen		Rheine
88.50	↗ Humboldtplatz 94m folgen		Rheine
88.59	↑ Humboldtstraße 408m folgen		Rheine
89.00	↑ Altenrheiner Straße 827m folgen		Rheine
89.83	↖ Sonnenstraße 383m folgen		Rheine
90.21	↗ Windmühlenstraße 147m folgen		Rheine
90.36	↖ Dörenter Straße 1250m folgen		Rheine
91.61	↖ Möllerhookstraße 673m folgen		Rheine
92.28	↑ Ostenwalder Weg 653m folgen		Rheine
92.94	↑ Sundernweg 341m folgen		Rheine
93.28	↗ Sundernweg 323m folgen		Rheine
93.60	↖ entlang Osnabrücker Straße 148m folgen		Rheine
93.75	↖ Hafestraße 494m folgen		Rheine
94.25	↖ entlang Hafestraße 167m folgen		Rheine
94.41	↑ 852m folgen		Rheine
95.27	↑ 1723m folgen		Rheine
96.99	↑ An der Schleuse 92m folgen		Rheine
97.08	↑ 2657m folgen		Rheine
99.74	↑ entlang Bramkam/Färberstraße 490m folgen		Hörstel
100.23	↖ entlang Westfalenstraße 108m folgen		Hörstel
100.34	↗ 831m folgen		Hörstel
101.17	↑ Am Teutohang 38m folgen		Hörstel
101.21	↗ Am Hafen 188m folgen		Hörstel

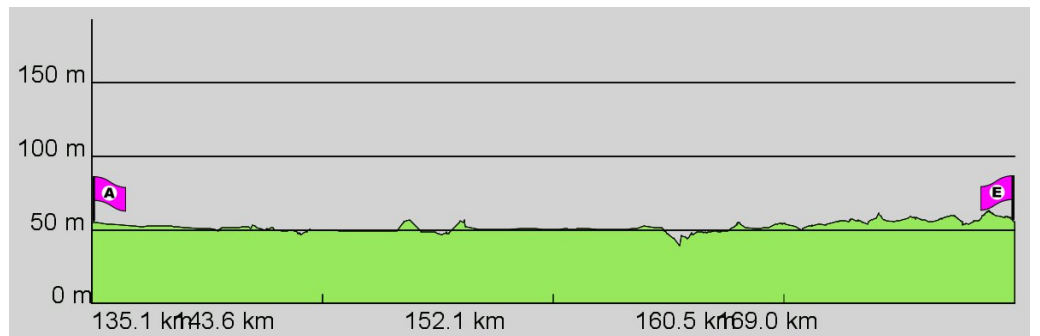
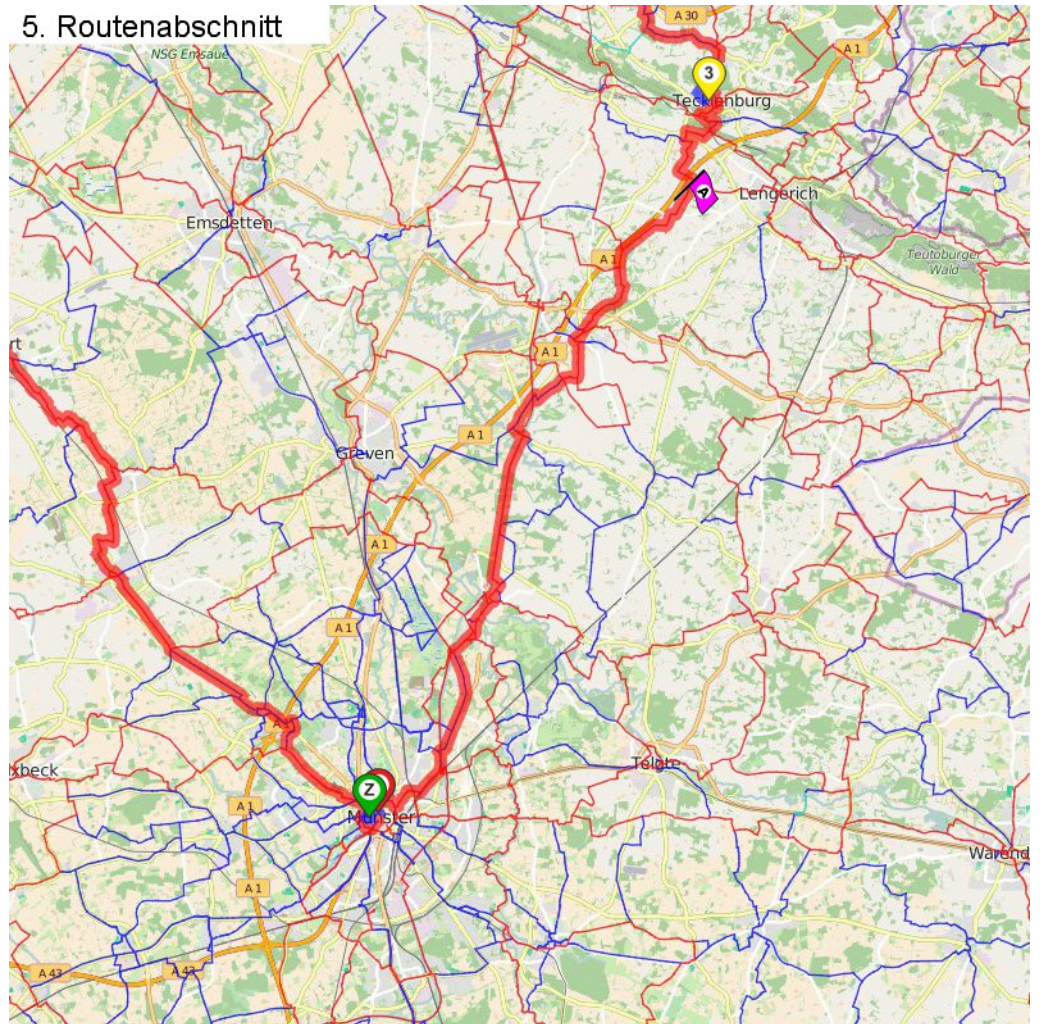
4. Routenabschnitt



Fahrtanweisungen

km	Wegbeschreibung ggf. Wegweiser	Routen	Gemeinde	Hinweise
101.40	↑ entlang Huckbergstraße 114m folgen		Hörstel	
101.51	↖ entlang Huckbergstraße 65m folgen		Hörstel	
101.58	↑ 178m folgen		Hörstel	
101.75	↗ Bergeshöveder Straße 222m folgen		Hörstel	
101.98	↖ entlang Sankt-Bernhard-Straße 964m folgen		Hörstel	
102.94	↗ entlang A 30 819m folgen		Hörstel	
103.76	↖ 228m folgen		Hörstel	
103.99	↑ Klosterstraße 83m folgen		Hörstel	
104.07	↗ Klosterstraße 25m folgen		Hörstel	
104.10	↑ Mühlenbrook 369m folgen		Hörstel	
104.47	↗ 2092m folgen		Hörstel	
106.56	↖ Haarweg 23m folgen		Ibbenbüren	
106.58	↗ 2058m folgen		Ibbenbüren	
108.64	↖ Püsselbürener Grenze 753m folgen		Ibbenbüren	
109.40	↗ Cheruskerstraße 497m folgen		Ibbenbüren	
109.89	↗ Niedersachsenring 268m folgen		Ibbenbüren	
110.16	↗ Niedersachsenring 164m folgen		Ibbenbüren	
110.33	↖ Niedersachsenring 357m folgen		Ibbenbüren	
110.68	⊕ Kreisverkehr 27m , dann Niedersachsenring 178m folgen		Ibbenbüren	
110.89	↖ Niedersachsenring 244m folgen		Ibbenbüren	
111.13	↗ Westfalenstraße 157m folgen		Ibbenbüren	
111.29	↖ Westfalenstraße 80m folgen		Ibbenbüren	
111.37	↖ Rudolf-Virchow-Straße 47m folgen		Ibbenbüren	
111.42	↗ Rudolf-Virchow-Straße 366m folgen		Ibbenbüren	
111.78	↖ Röntgenstraße 123m folgen		Ibbenbüren	
111.91	↖ Poststraße 195m folgen		Ibbenbüren	
112.10	📍 Poststr. 50, 49477 Ibbenbüren (Stadt) ↖ Poststraße 195m folgen		Ibbenbüren	
112.30	↑ Poststraße 392m folgen		Ibbenbüren	
112.69	↑ Unterer Markt 47m folgen		Ibbenbüren	
112.74	↗ Alte Münsterstraße 67m folgen		Ibbenbüren	
112.81	↗ Bachstraße 141m folgen		Ibbenbüren	
112.95	↖ Weberstraße 333m folgen		Ibbenbüren	
113.28	↗ Münsterstraße 510m folgen		Ibbenbüren	
113.79	↖ 121m folgen		Ibbenbüren	
113.91	↗ 784m folgen		Ibbenbüren	
114.70	↗ 402m folgen		Ibbenbüren	
115.10	↗ 387m folgen		Ibbenbüren	
115.49	↖ entlang Ostring 323m folgen		Ibbenbüren	
115.81	↗ 987m folgen		Ibbenbüren	
116.80	↖ Langenpool 1191m folgen		Ibbenbüren	
117.99	↗ Wellenbrook 622m folgen		Ibbenbüren	
118.61	↑ Bocketaler Straße 144m folgen		Ibbenbüren	
118.76	↗ Aatal 568m folgen		Ibbenbüren	
119.33	↖ Aatal 1948m folgen		Ibbenbüren	
121.27	↗ entlang Ledder Dorfstraße 947m folgen		Tecklenburg	
122.22	↗ Ledder Dorfstraße 366m folgen		Tecklenburg	
122.59	↗ Sundernstraße 1187m folgen		Tecklenburg	
123.78	↑ entlang Sundernstraße 103m folgen		Tecklenburg	
123.88	↑ Sundernstraße 308m folgen		Tecklenburg	
124.19	↑ Handal 92m folgen		Tecklenburg	
124.28	↑ Handal 449m folgen		Tecklenburg	
124.73	↖ Ekenhoff 69m folgen		Tecklenburg	
124.80	↗ Ekenhoff 181m folgen		Tecklenburg	
124.98	↗ Ekenhoff 44m folgen		Tecklenburg	
125.03	↖ Ibbenbürener Straße 260m folgen		Tecklenburg	
125.29	📍 Ibbenbürener Str. 34, 49545 Tecklenburg ↖ Ibbenbürener Straße 260m folgen		Tecklenburg	
125.55	↗ Ekenhoff 44m folgen		Tecklenburg	
125.59	↖ Ekenhoff 181m folgen		Tecklenburg	
125.77	↖ Ekenhoff 69m folgen		Tecklenburg	
125.84	↗ Handal 449m folgen		Tecklenburg	
126.29	↗ Steinstraße 525m folgen		Tecklenburg	
126.82	↗ Jahnstraße 243m folgen		Tecklenburg	
127.06	↖ Landrat-Schultz-Straße 104m folgen		Tecklenburg	

127.17	↑ Pagenstraße 60m folgen		Tecklenburg
127.23	↗ Bahnhofstraße 361m folgen		Tecklenburg
127.59	↖ Bahnhofstraße 640m folgen		Tecklenburg
128.23	↖ Marcker Esch 324m folgen		Tecklenburg
128.55	↗ Apfelallee 115m folgen		Tecklenburg
128.67	↖ Königstraße 471m folgen		Tecklenburg
129.14	↗ Wolfsmühlenweg 130m folgen		Tecklenburg
129.27	↗ Wolfsmühlenweg 223m folgen		Tecklenburg
129.49	↑ 27m folgen		Tecklenburg
129.52	↗ Diepenbroikweg 129m folgen		Tecklenburg
129.65	↗ Lehmkuhlenweg 372m folgen		Lengerich
130.02	↗ Im Zitterdiek 696m folgen		Lengerich
130.72	↖ Filler Klee 405m folgen		Lengerich
131.13	↖ Brochterbecker Straße 304m folgen		Lengerich
131.43	↗ Am Steinern Kreuz 647m folgen		Lengerich
132.08	↗ Am Steinern Kreuz 734m folgen		Lengerich
132.81	↖ Sonnenhügeldamm 687m folgen		Lengerich
133.50	↗ Brookhaarweg 1570m folgen		Lengerich
135.07	↗ Saerbecker Damm 205m folgen		Lengerich



Fahrtanweisungen

km	Wegbeschreibung ggf. Wegweiser	Routen	Gemeinde	Hinweise
135.28	↖ Grawen Wiesen 487m folgen		Lengerich	
135.76	↗ An der Buddenkuhle 2114m folgen		Lengerich	
137.88	↖ Engeldamm 640m folgen		Lengerich	
138.52	↑ Engeldamm 865m folgen		Ladbergen	
139.38	↗ Kohnhorstweg 455m folgen		Ladbergen	
139.84	↗ Lönsweg 1556m folgen		Ladbergen	
141.40	↗ Lönsweg 141m folgen		Ladbergen	
141.54	↖ Goethestraße 40m folgen		Ladbergen	
141.58	↗ Schillerstraße 79m folgen		Ladbergen	
141.66	↖ Schillerstraße 333m folgen		Ladbergen	
141.99	↖ Uhlandstraße 75m folgen		Ladbergen	
142.07	↑ 101m folgen		Ladbergen	
142.17	↗ Lengericher Straße 34m folgen		Ladbergen	
142.20	⊕ Kreisverkehr 51m , dann Greverer Straße 340m folgen		Ladbergen	
142.60	↖ Dorfstraße 269m folgen		Ladbergen	
142.87	↗ Linnenkampstraße 124m folgen		Ladbergen	
142.99	↖ Königstraße 33m folgen		Ladbergen	
143.02	↗ Westerweg 1316m folgen		Ladbergen	
144.34	↗ Krackenweg 592m folgen		Ladbergen	
144.93	↑ Krackenweg 1338m folgen		Ladbergen	
146.27	↗ 254m folgen		Ladbergen	
146.53	↖ entlang Greverer Straße 80m folgen		Ladbergen	
146.61	↑ entlang L 555 1183m folgen		Ladbergen	
147.79	↖ Schmedehausen Domhof 84m folgen		Greven	
147.87	↑ Schmedehausen-Domhof 216m folgen		Greven	
148.09	↑ entlang L 555 65m folgen		Greven	
148.16	↖ entlang Ostbeverner Straße 590m folgen		Greven	
148.75	↖ entlang Ostbeverner Straße 47m folgen		Greven	
148.79	↖ 3641m folgen		Greven	
152.44	↑ entlang Bockholter Straße 393m folgen		Greven	

152.83	↑ 2244m folgen		Greven
155.07	↗ Fuestruper Straße 919m folgen		Greven
155.99	↖ entlang Fuestruper Straße 216m folgen		Greven
156.21	↑ entlang Alte Schifffahrt 188m folgen		Greven
156.40	↑ entlang Schifffahrter Damm 223m folgen		Greven
156.62	↑ entlang Alte Schifffahrt 320m folgen		Greven
156.94	↗ 42m folgen		Münster
156.98	↖ 92m folgen		Münster
157.07	↖ Gittruper Straße 21m folgen		Münster
157.10	↗ Alte Schifffahrt 487m folgen		Münster
157.58	↗ Gittruper Straße 62m folgen		Münster
157.65	↖ Zur Eckernheide 1046m folgen		Münster
158.69	↖ Zur Eckernheide 106m folgen		Münster
158.80	↑ Hessenweg 1727m folgen		Münster
160.53	↗ Schifffahrter Damm 1303m folgen		Münster
161.83	↑ 145m folgen		Münster
161.98	↑ Schifffahrter Damm 1768m folgen		Münster
163.74	↑ entlang Schifffahrter Damm 200m folgen		Münster
163.95	↖ entlang Schifffahrter Damm 158m folgen		Münster
164.10	↑ 29m folgen		Münster
164.13	↗ Schleusenweg 1073m folgen		Münster
165.21	↑ entlang Hoppengarten 58m folgen		Münster
165.27	↗ Mecklenburger Straße 348m folgen		Münster
165.61	↑ Holsteiner Straße 168m folgen		Münster
165.78	↖ entlang Piusallee 31m folgen		Münster
165.81	↖ entlang Niedersachsenring 32m folgen		Münster
165.85	↖ entlang Piusallee 21m folgen		Münster
165.87	↑ entlang Goldstraße 54m folgen		Münster
165.92	↑ Goldstraße 589m folgen		Münster
166.51	↑ Hörsterplatz 72m folgen		Münster
166.59	↗ Bohlweg 96m folgen		Münster
166.68	↑ Hörsterstraße 44m folgen		Münster

166.73	↗ Promenade 1385m folgen		Münster
168.11	↑ Promenade 456m folgen		Münster
168.57	↗ 57m folgen		Münster
168.63	↖ entlang Gerichtsstraße 152m folgen		Münster
168.78	↗ Schlossplatz 15m folgen		Münster
168.79	↖ Universitätsstraße 121m folgen		Münster
168.92	📍 Krummer Timpen 47, 48143 Münster (Centrum)		

- NaTourismusroute Tecklenburger Land
- Sagenroute
- Schlehenroute (NaTourismus)
- Töddenland-Radweg
- Vechtetalroute (Grafschaft Bentheim)
- Waldroute (NaTourismus)
- Werseradweg

Routenoptionen

Steigung:

Route unabhängig von Steigung berechnen

Streckenbevorzugung:

Fahrradnetz bevorzugen

Routen:

- 100 Schlösser Route
- Aa-Vechte - Tour
- Bächeroute (NaTourismus)
- Brachvogelroute (NaTourismus)
- D-Netz Route 3 - Europaradweg R1
- D-Netz Route 7 - Pilgerroute
- Deutsche Fußballroute NRW
- Dortmund - Ems - Kanal
- Ems-Radweg
- Emsland-Route
- Europa-Radweg R1
- Friedensroute
- Grafschafter Fietsentour (Grafschaft Bad Bentheim)
- Grafschafter Fietsentour- Tagesroute 2
- Grafschafter Fietsentour- Tagesroute 21
- Grafschafter Fietsentour- Tagesroute 22
- Grafschafter Fietsentour- Tagesroute 23
- Grafschafter Fietsentour- Tagesroute 3
- Hase-Ems-Route
- Heideroute (NaTourismus)
- Historische Stadtkerne
- Lerchenroute (NaTourismus)
- NaTourismusroute Steinfurter Land