



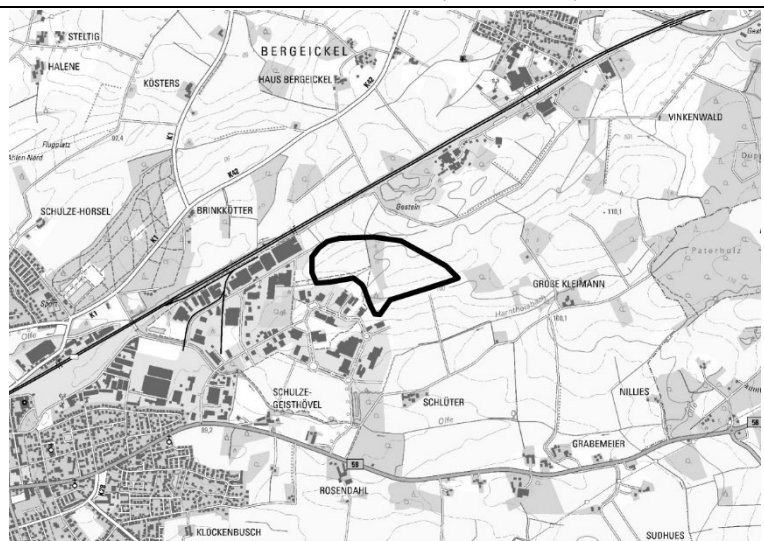
Anhang E 5

Anhang E

Prüfbögen der Potenzialflächen für Gewerbe- und Industriebereiche (GIB-P)

Kreis Warendorf

(Sortierung der Prüfbögen nach Kommunenkürzeln in alphabetischer Reihenfolge)

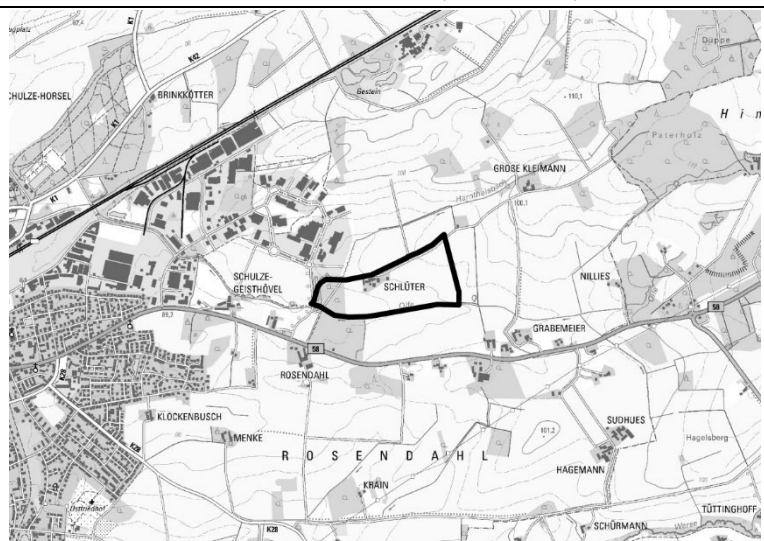
WAF-AHLE-014-GIB-P						
1. Allgemeine Informationen			Kartenausschnitt (M. 1:50.000)			
1.01	Kreis	Warendorf				
1.02	Kommune	Ahlen				
1.03	Größe / Länge	ca. 27 ha				
1.04	Reg.Plan-Darstellung bisher	Allgemeine Freiraum- und Agrarbereiche, Waldbereiche, Straßen für den vorwiegend überregionalen und regionalen Verkehr, Bedarfsplanmaßnahmen ohne räumliche Festlegung				
1.05	Reg.Plan-Darstellung geplant	Industrie- und Gewerbebereiche (Potenzialfläche) (GIB-P)				
1.06	Bestandsbeschreibung (Realnutzung)	Ackerflächen, Grünland, Wald, Baumreihen, Graben				
1.07	Vorbelastungen	Industrie- und Gewerbeflächen südlich und westlich, Bahnlinie nördlich				
2. Ermittlung Bestand und Bewertung der Umweltauswirkungen						
	Schutzgut	Bestand, Beschreibung derzeitiger Umweltzustand	Betroffenheit		Voraussichtliche erhebliche Umweltauswirkungen	
			Plan gebiet	Umfeld		
2.01	Menschen, einschließlich der menschlichen Gesundheit	Kurorte / -gebiete- und Erholungsorte / -gebiete	im Plangebiet nicht vorhanden	nein	---	nein
2.02		Erholen (lärmarme Erholungsräume)	im Plangebiet nicht vorhanden	nein	---	nein
2.03		Wohnen	weder im Plangebiet noch im Umfeld vorhanden	nein	nein	nein
2.04	Tiere, Pflanzen, biologische Vielfalt	FFH- / Vogelschutzgebiet	weder im Plangebiet noch im Umfeld vorhanden	nein	nein	nein
2.05		Naturschutzgebiet	weder im Plangebiet noch im Umfeld vorhanden	nein	nein	nein
2.06		planungsrelevante Arten (Tiere, Pflanzen)	- Nachtigall (Umfeld)	nein	ja	nein,- keine Flächeninanspruchnahme in Bereichen mit verfahrenskritischen Vorkommen

2. Ermittlung Bestand und Bewertung der Umweltauswirkungen						
			<ul style="list-style-type: none"> - Kuckuck (Umfeld) - Sperber (Umfeld) - Mäusebussard (Umfeld) - Zwergfledermaus (Umfeld) - Flughörnchen (Umfeld) - Raufußkauz (Umfeld) - Raufußfledermaus (Umfeld) 			planungsrelevanter Arten, keine verfahrenskritischen Vorkommen planungsrelevanter Arten im Umfeld
2.07		Wildnisgebiete	im Plangebiet nicht vorhanden	nein	---	nein
2.08		§ 30 BNatSchG- bzw. § 42 LNatSchG NRW-Biotope	im Plangebiet nicht vorhanden	nein	---	nein
2.09		Biotopverbundflächen	- VB-MS-4213-003: Feldgehölze und Landwehr im Raum Ahlen (besondere Bedeutung)	ja	---	nein,- keine Flächeninanspruchnahme von Biotopverbundflächen mit herausragender Bedeutung
2.10		schutzwürdige Biotope	<ul style="list-style-type: none"> - BK-4213-062: Feldgehölz am Harntheisberg (lokale Bedeutung) - BK-4213-066: Hecke und Kopfbaumhecke östlich "Bosenberg" (lokale Bedeutung) 	ja	---	nein,- keine Flächeninanspruchnahme von schutzwürdigen Biotopen, welche NSG-würdig oder mindestens regional bedeutsam sind
2.11	Boden	schutzwürdige Böden	- Pseudogley (bf5_bs) (sehr hohe Funktionserfüllung)	ja	---	ja,- Flächeninanspruchnahme von Böden mit sehr hoher Funktionserfüllung
2.12	Wasser	Wasserschutzgebiete, Heilquellenschutzgebiete	im Plangebiet nicht vorhanden	nein	---	nein
2.13		Überschwemmungsgebiete	im Plangebiet nicht vorhanden	nein	---	nein
2.14		Grundwasserkörper (WRRL)	- DENW_3_12: Münsterländer Oberkreide (Sendenhorst/Beckum) mengenmäßiger Zustand: gut chemischer Zustand: schlecht	ja	ja	vorhabens- und standortbezogene Prüfung auf nachgeordneter Planungs- und Zulassungsebene
2.15		Oberflächenwasserkörper (WRRL)	- namenloses Fließgewässer (Umfeld): ohne Bewertung	nein	ja	nein,- kein berichtspflichtiges Gewässer im Plangebiet oder Umfeld
2.16	Klima / Luft	klimatische und lufthygienische Ausgleichsräume	<ul style="list-style-type: none"> - überwiegend Grünfläche mit geringer thermischer Ausgleichsfunktion - teilweise Grünfläche mit mittlerer thermischer Ausgleichsfunktion und Grünfläche mit hoher thermischer Ausgleichsfunktion mittig 	ja	---	nein,- keine Flächeninanspruchnahme von Flächen mit mindestens sehr hoher klimaökologischer Bedeutung

2. Ermittlung Bestand und Bewertung der Umweltauswirkungen						
2.17		klimarelevante Böden	- Pseudogley (bf4_k1)	ja	---	ja,- Flächeninanspruchnahme von klimarelevanten Böden
2.18	Landschaft	landschaftsgebundene Erholung (Naturpark, Landschaftsschutzgebiet, unzerschnittene verkehrsarme Räume)	- UZVR > 5-10 qkm	ja	---	nein,- keine Flächeninanspruchnahme eines UZVR von mehr als 10 qkm
2.19		geschützte Landschaftsbestandteile	- LP Ahlen LB 2.8.44: Kopfbäume östlich Bosenberg nordöstlich Ahlen	ja	---	ja,- Flächeninanspruchnahme eines geschützten Landschaftsbestandteils
2.20		Landschaftsbild	weder im Plangebiet noch im Umfeld vorhanden	nein	nein	nein
2.21	Kultur- und sonstige Sachgüter	bedeutsame Kulturlandschaftsbereiche inkl. Objekte, Orte und Sichtbeziehungen	- KLB D 14.1: Ahlen (Plangebiet, Umfeld)	ja	ja	ja,- Flächeninanspruchnahme von bedeutsamen Kulturlandschaftsbereichen und / oder Betroffenheit von Objekten, Orten, Sichtbeziehungen im Plangebiet

3. Berücksichtigung der Ergebnisse der Umweltprüfung		
3.01	Nullvariante (Entwicklung bei Nichtumsetzung der Planung)	gemäß bestehendem Regionalplan: - Allgemeine Freiraum- und Agrarbereiche - Waldbereiche - Straßen für den vorwiegend überregionalen und regionalen Verkehr, Bedarfsplanmaßnahmen ohne räumliche Festlegung
3.02	Gründe für die Wahl des geprüften Bereichs; Alternativen	Mit Blick auf die besondere Berücksichtigung der Belange der Umwelt wurden die relevanten Umweltinformationen frühzeitig in die planerische Entscheidung einbezogen, um möglichst verträgliche Standorte zu identifizieren. Die Vorgehensweise ist im Umweltbericht unter Kapitel 7 näher beschrieben.
3.03	Maßnahmen zur Vermeidung, Verringerung und zum Ausgleich der nachteiligen Auswirkungen	Auf den nachgelagerten Planungs- und Zulassungsebenen ist zu prüfen, ob erhebliche Umweltauswirkungen durch geeignete Festsetzungen innerhalb des Plangebietes vermieden oder durch geeignete Maßnahmen verringert oder ausgeglichen werden können (vgl. auch Kap. 6 des Umweltberichts).
3.04	Hinweise für eine weitergehende Umweltprüfung auf nachfolgenden Planebenen	Die Beschreibung und Bewertung der voraussichtlich erheblichen Umweltauswirkungen auf die Schutzgüter gemäß § 8 Abs. 1 ROG ist auf den nachgeordneten Planungs- und Zulassungsebenen weiter zu konkretisieren (insbesondere im Rahmen der UVP und Eingriffsregelung). Es sind insbesondere die Auswirkungen auf die folgenden schutzgutbezogenen Kriterien zu berücksichtigen: - planungsrelevante Arten - Biotopverbundflächen - schutzwürdige Biotope - schutzwürdige / klimarelevante Böden

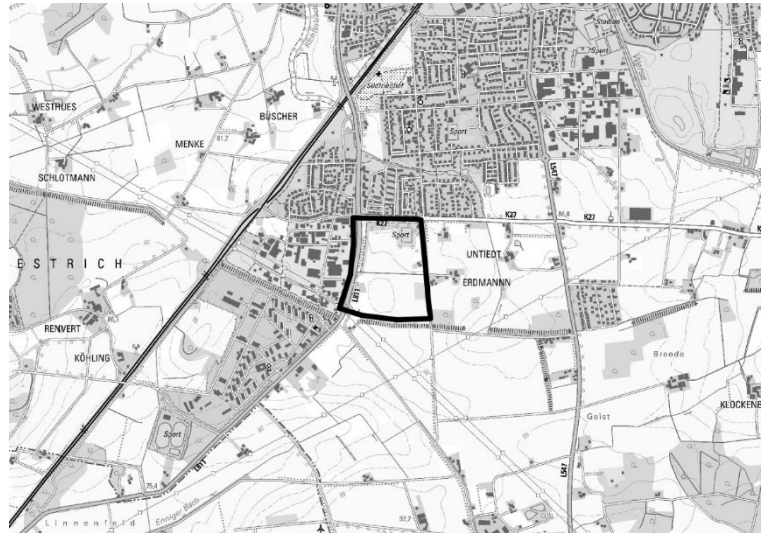
3.	Berücksichtigung der Ergebnisse der Umweltprüfung
	<ul style="list-style-type: none"> - Grundwasserkörper - Oberflächenwasserkörper - klimatische und lufthygienische Ausgleichsräume - landschaftsgebundene Erholung - geschützte Landschaftsbestandteile - Kulturlandschaft
4.	Zusammenfassende Einschätzung der Erheblichkeit der Umweltauswirkungen
<p>Hinsichtlich der schutzgutbezogenen Beurteilung sind voraussichtlich bei drei Kriterien (schutzwürdige / klimarelevante Böden, geschützte Landschaftsbestandteile, Kulturlandschaft) erhebliche Umweltauswirkungen zu erwarten, so dass die Umweltauswirkungen schutzgutübergreifend als erheblich eingeschätzt werden.</p> <p>Die Planungsregion ist großflächig durch klimarelevante bzw. schutzwürdige Böden charakterisiert. Eine Vermeidung der Inanspruchnahme von schutzwürdigen Böden durch eine Flächenanpassung / -verlagerung ist i.d.R. alternativlos, da auch hierdurch i.d.R. wieder schutzwürdige Böden betroffen sind (vgl. Kap. 4.4 und 4.6 des Umweltberichts).</p> <p>Geschützte Landschaftsbestandteile sind i.d.R. sehr kleinflächig oder betreffen einzelne Strukturelemente, wie z.B. Hecken, Einzelbäume, Kleingewässer (vgl. Kap. 4.7 des Umweltberichts). Bei der Konkretisierung der Planung auf den nachgelagerten Planungs- und Zulassungsebenen besteht jedoch die Möglichkeit, die Inanspruchnahme dieser Landschaftselemente durch eine geeignete Festsetzung bzw. Integration in den Siedlungsbereich zu vermeiden.</p> <p>Das Münsterland ist nahezu flächendeckend von Bedeutung für die historische Kulturlandschaft (vgl. Kap. 4.8 des Umweltberichts). Aufgrund des hohen Flächenanteils an regional bedeutsamen Kulturlandschaftsbereichen lässt sich eine Überlagerung der Kulturlandschaft mit den Plangebieten i.d.R. nicht vermeiden, eine Anpassung von Plangebieten stellt daher i.d.R. keine Alternative dar.</p>	

WAF-AHLE-015b-GIB-P						
1. Allgemeine Informationen			Kartenausschnitt (M. 1:50.000)			
1.01	Kreis	Warendorf				
1.02	Kommune	Ahle				
1.03	Größe / Länge	ca. 28 ha				
1.04	Reg.Plan-Darstellung bisher	Allgemeine Freiraum- und Agrarbereiche, Waldbereiche, Fließgewässer				
1.05	Reg.Plan-Darstellung geplant	Industrie- und Gewerbeflächen (Potenzialfläche) (GIB-P)				
1.06	Bestandsbeschreibung (Realnutzung)	Ackerflächen, Baumreihen, Gehölze, Wald, Fluss, Bach, Teich, Einzelhof				
1.07	Vorbelastungen	Industrie- und Gewerbeflächen nördlich, Einzelhöfe im Plangebiet und umliegend, B58 südlich				
2. Ermittlung Bestand und Bewertung der Umweltauswirkungen						
	Schutzgut	Bestand, Beschreibung derzeitiger Umweltzustand	Betroffenheit		Voraussichtliche erhebliche Umweltauswirkungen	
			Plan gebiet	Umfeld		
2.01	Menschen, einschließlich der menschlichen Gesundheit	Kurorte / -gebiete- und Erholungsorte / -gebiete	im Plangebiet nicht vorhanden	nein	---	nein
2.02		Erholen (lärmarme Erholungsräume)	im Plangebiet nicht vorhanden	nein	---	nein
2.03		Wohnen	- Einzelhöfe im Plangebiet und umliegend	ja	ja	
2.04	Tiere, Pflanzen, biologische Vielfalt	FFH- / Vogelschutzgebiet	weder im Plangebiet noch im Umfeld vorhanden	nein	nein	nein
2.05		Naturschutzgebiet	weder im Plangebiet noch im Umfeld vorhanden	nein	nein	nein

2. Ermittlung Bestand und Bewertung der Umweltauswirkungen						
2.06		planungsrelevante Arten (Tiere, Pflanzen)	<ul style="list-style-type: none"> - Feldlerche (Plangebiet, Umfeld) - Feldsperling (Plangebiet) - Kiebitz (Umfeld) - Mäusebussard (Plangebiet) - Nachtigall (Umfeld) - Rauchschwalbe (Plangebiet) - Turmfalke (Plangebiet) - Zwergfledermaus (Plangebiet, Umfeld) 	ja	ja	nein,- keine Flächeninanspruchnahme in Bereichen mit verfahrenskritischen Vorkommen planungsrelevanter Arten, keine verfahrenskritischen Vorkommen planungsrelevanter Arten im Umfeld
2.07		Wildnisgebiete	im Plangebiet nicht vorhanden	nein	---	nein
2.08		§ 30 BNatSchG- bzw. § 42 LNatSchG NRW-Biotope	im Plangebiet nicht vorhanden	nein	---	nein
2.09		Biotopverbundflächen	- VB-MS-4213-007: Grünlandkomplexe und Waldgebiete im Raum Ahlen – Neubeckum (besondere Bedeutung)	ja	---	nein,- keine Flächeninanspruchnahme von Biotopverbundflächen mit herausragender Bedeutung
2.10		schutzwürdige Biotope	- BK-4213-059: Laubmischwald an der Olfe östlich von Ahlen (lokale Bedeutung)	ja	---	nein,- keine Flächeninanspruchnahme von schutzwürdigen Biotopen, welche NSG-würdig oder mindestens regional bedeutsam sind
2.11	Boden	schutzwürdige Böden	im Plangebiet nicht vorhanden	nein	---	nein
2.12	Wasser	Wasserschutzgebiete, Heilquellenschutzgebiete	im Plangebiet nicht vorhanden	nein	---	nein
2.13		Überschwemmungsgebiete	im Plangebiet nicht vorhanden	nein	---	nein
2.14		Grundwasserkörper (WRRL)	- DENW_3_12: Münsterländer Oberkreide (Sendenhorst/Beckum) mengenmäßiger Zustand: gut chemischer Zustand: schlecht	ja	ja	vorhabens- und standortbezogene Prüfung auf nachgeordneter Planungs- und Zulassungsebene
2.15		Oberflächenwasserkörper (WRRL)	- DE_NRW_3212_0: Olfe (Plangebiet, Umfeld) ökologischer Zustand / Potenzial: schlecht, künstlich verändert chemischer Zustand: keine Bewertung	ja	ja	vorhabens- und standortbezogene Prüfung auf nachgeordneter Planungs- und Zulassungsebene

2. Ermittlung Bestand und Bewertung der Umweltauswirkungen						
			- Harntheisbach (Plangebiet, Umfeld): ohne Bewertung			
2.16	Klima / Luft	klimatische und lufthygienische Ausgleichsräume	- überwiegend Grünfläche mit geringer thermischer Ausgleichsfunktion - Grünfläche mit hoher thermischer Ausgleichsfunktion im Westen - kleinflächig Siedlung mit günstiger thermischer Situation	ja	---	nein,- keine Flächeninanspruchnahme von Flächen mit mindestens sehr hoher klima-ökologischer Bedeutung
2.17		klimarelevante Böden	im Plangebiet nicht vorhanden	nein	---	nein
2.18	Landschaft	landschaftsgebundene Erholung (Naturpark, Landschaftsschutzgebiet, unzerschnittene verkehrsarme Räume)	- UZVR > 5-10 qkm	ja	---	nein,- keine Flächeninanspruchnahme eines UZVR von mehr als 10 qkm
2.19		geschützte Landschaftsbestandteile	im Plangebiet nicht vorhanden	nein	---	nein
2.20		Landschaftsbild	weder im Plangebiet noch im Umfeld vorhanden	nein	nein	nein
2.21	Kultur- und sonstige Sachgüter	bedeutsame Kulturlandschaftsbereiche inkl. Objekte, Orte und Sichtbeziehungen	- KLB D 14.1: Ahlen (Plangebiet, Umfeld) - KLB K 5.30: Raum Ahlen – Beckum (Umfeld)	ja	ja	ja,- Flächeninanspruchnahme von bedeutsamen Kulturlandschaftsbereichen und / oder Betroffenheit von Objekten, Orten, Sichtbeziehungen im Plangebiet
3. Berücksichtigung der Ergebnisse der Umweltprüfung						
3.01	Nullvariante (Entwicklung bei Nichtumsetzung der Planung)		gemäß bestehendem Regionalplan: - Allgemeine Freiraum- und Agrarbereiche - Waldbereiche - Fließgewässer			
3.02	Gründe für die Wahl des geprüften Bereichs; Alternativen		Mit Blick auf die besondere Berücksichtigung der Belange der Umwelt wurden die relevanten Umweltinformationen frühzeitig in die planerische Entscheidung einbezogen, um möglichst verträgliche Standorte zu identifizieren. Die Vorgehensweise ist im Umweltbericht unter Kapitel 7 näher beschrieben.			
3.03	Maßnahmen zur Vermeidung, Verringerung und zum Ausgleich der nachteiligen Auswirkungen		Auf den nachgelagerten Planungs- und Zulassungsebenen ist zu prüfen, ob erhebliche Umweltauswirkungen durch geeignete Festsetzungen innerhalb des Plangebietes vermieden oder durch geeignete Maßnahmen verringert oder ausgeglichen werden können (vgl. auch Kap. 6 des Umweltberichts).			

3. Berücksichtigung der Ergebnisse der Umweltprüfung		
3.04	Hinweise für eine weitergehende Umweltprüfung auf nachfolgenden Planebenen	<p>Die Beschreibung und Bewertung der voraussichtlich erheblichen Umweltauswirkungen auf die Schutzgüter gemäß § 8 Abs. 1 ROG ist auf den nachgeordneten Planungs- und Zulassungsebenen weiter zu konkretisieren (insbesondere im Rahmen der UVP und Eingriffsregelung). Es sind insbesondere die Auswirkungen auf die folgenden schutzgutbezogenen Kriterien zu berücksichtigen:</p> <ul style="list-style-type: none"> - Wohnen - planungsrelevante Arten - Biotopverbundflächen - schutzwürdige Biotope - Grundwasserkörper - Oberflächenwasserkörper - klimatische und lufthygienische Ausgleichsräume - landschaftsgebundene Erholung - Kulturlandschaft
4. Zusammenfassende Einschätzung der Erheblichkeit der Umweltauswirkungen		
<p>Hinsichtlich des Kriteriums ‚regional bedeutsame Kulturlandschaft‘ sind erhebliche Umweltauswirkungen zu erwarten. In der schutzgutübergreifenden Gesamtbewertung für diesen Bereich führt dies aufgrund der geringeren Gewichtung dieses Kriteriums insgesamt nicht zu erheblichen Umweltauswirkungen.</p> <p>Das Münsterland ist nahezu flächendeckend von Bedeutung für die historische Kulturlandschaft (vgl. Kap. 4.8 des Umweltberichts). Aufgrund des hohen Flächenanteils an regional bedeutsamen Kulturlandschaftsbereichen lässt sich eine Überlagerung der Kulturlandschaft mit den Plangebieten i.d.R. nicht vermeiden, eine Anpassung von Plangebieten stellt daher i.d.R. keine Alternative dar.</p>		

WAF-AHLE-016-GIB-P						
1. Allgemeine Informationen			Kartenausschnitt (M. 1:50.000)			
1.01	Kreis	Warendorf				
1.02	Kommune	Ahlen				
1.03	Größe / Länge	ca. 33 ha				
1.04	Reg.Plan-Darstellung bisher	Allgemeine Freiraum- und Agrarbereiche, Sonstige regionalplanerisch bedeutsame Straßen, Straßen für den vorwiegend überregionalen und regionalen Verkehr				
1.05	Reg.Plan-Darstellung geplant	Industrie- und Gewerbebereiche (Potenzialfläche) (GIB-P)				
1.06	Bestandsbeschreibung (Realnutzung)	Ackerflächen, Grünland, Baumreihen, Gehölze, Wald, Einzelbäume, Teich, Einzelhof				
1.07	Vorbelastungen	Industrie- und Gewerbeflächen westlich angrenzend, Wohnsiedlungsflächen nördlich angrenzend, Sportplatz im Plangebiet, Einzelhöfe im Plangebiet und östlich umliegend, Kasernengelände südwestlich, Hochspannungsleitungen 380 kV südwestlich querend, Hochspannungsleitung 110 kV südöstlich, L811 westlich querend, K23 nördlich querend				
2. Ermittlung Bestand und Bewertung der Umweltauswirkungen						
	Schutzgut	Bestand, Beschreibung derzeitiger Umweltzustand	Betroffenheit		Voraussichtliche erhebliche Umweltauswirkungen	
			Plan gebiet	Umfeld		
2.01	Menschen, einschließlich der menschlichen Gesundheit	Kurorte / -gebiete- und Erholungsorte / -gebiete	im Plangebiet nicht vorhanden	nein	---	nein
2.02		Erholen (lärmarme Erholungsräume)	im Plangebiet nicht vorhanden	nein	---	nein
2.03		Wohnen	<ul style="list-style-type: none"> - Einzelhöfe im Plangebiet und östlich umliegend - Wohnsiedlungsflächen nördlich angrenzend - Kasernengelände südwestlich 	ja	ja	vorhabens- und standortbezogene Prüfung auf nachgeordneter Planungs- und Zulassungsebene
2.04	Tiere, Pflanzen, biologische Vielfalt	FFH- / Vogelschutzgebiet	weder im Plangebiet noch im Umfeld vorhanden	nein	nein	nein

2. Ermittlung Bestand und Bewertung der Umweltauswirkungen						
2.05		Naturschutzgebiet	weder im Plangebiet noch im Umfeld vorhanden	nein	nein	nein
2.06		planungsrelevante Arten (Tiere, Pflanzen)	<ul style="list-style-type: none"> - Feldsperling (Umfeld) - Waldkauz (Umfeld) - Breitflügelfledermaus (Plangebiet, Umfeld) - Kleinabendsegler (Umfeld) - Flughautfledermaus (Plangebiet, Umfeld) - Zwergfledermaus (Plangebiet, Umfeld) 	ja	ja	nein,- keine Flächeninanspruchnahme in Bereichen mit verfahrenskritischen Vorkommen planungsrelevanter Arten, keine verfahrenskritischen Vorkommen planungsrelevanter Arten im Umfeld
2.07		Wildnisgebiete	im Plangebiet nicht vorhanden	nein	---	nein
2.08		§ 30 BNatSchG- bzw. § 42 LNatSchG NRW-Biotope	im Plangebiet nicht vorhanden	nein	---	nein
2.09		Biotopverbundflächen	- VB-MS-4213-003: Feldgehölze und Landwehr im Raum Ahlen (besondere Bedeutung)	ja	---	nein,- keine Flächeninanspruchnahme von Biotopverbundflächen mit herausragender Bedeutung
2.10		schutzwürdige Biotope	im Plangebiet nicht vorhanden	nein	---	nein
2.11	Boden	schutzwürdige Böden	im Plangebiet nicht vorhanden	nein	---	nein
2.12	Wasser	Wasserschutzgebiete, Heilquellenschutzgebiete	im Plangebiet nicht vorhanden	nein	---	nein
2.13		Überschwemmungsgebiete	im Plangebiet nicht vorhanden	nein	---	nein
2.14		Grundwasserkörper (WRRL)	- DENW_3_12: Münsterländer Oberkreide (Sendenhorst/Beckum) mengenmäßiger Zustand: gut chemischer Zustand: schlecht	ja	ja	vorhabens- und standortbezogene Prüfung auf nachgeordneter Planungs- und Zulassungsebene
2.15		Oberflächenwasserkörper (WRRL)	weder im Plangebiet noch im Umfeld vorhanden	nein	nein	nein
2.16	Klima / Luft	klimatische und lufthygienische Ausgleichsräume	Bestand: <ul style="list-style-type: none"> - überwiegend Grünfläche mit hoher thermischer Ausgleichsfunktion - Grünfläche mit sehr hoher thermischer Ausgleichsfunktion und 	ja	---	ja,- Flächeninanspruchnahme von Flächen mit mindestens sehr hoher klimaökologischer Bedeutung

2. Ermittlung Bestand und Bewertung der Umweltauswirkungen						
			<p>Grünfläche mit höchster thermischer Ausgleichsfunktion im Norden</p> <ul style="list-style-type: none"> - randlich und kleinflächig Siedlung mit weniger günstiger thermischer Situation <p>Planungsempfehlung:</p> <ul style="list-style-type: none"> - im Osten kleinflächig Klimawandel-Vorsorgebereich Klasse 3 - großflächig Kaltluftleitbahn überregionaler Bedeutung mit hoher Priorität - im Norden Einzugsgebiet von Kaltluftleitbahnen mit mittlerer Produktivität 			
2.17		klimarelevante Böden	im Plangebiet nicht vorhanden	nein	---	nein
2.18	Landschaft	landschaftsgebundene Erholung (Naturpark, Landschaftsschutzgebiet, unzerschnittene verkehrsarme Räume)	- UZVR > 10-50 qkm	ja	---	ja,- Flächeninanspruchnahme eines UZVR von mehr als 10 qkm
2.19		geschützte Landschaftsbestandteile	im Plangebiet nicht vorhanden	nein	---	nein
2.20		Landschaftsbild	weder im Plangebiet noch im Umfeld vorhanden	nein	nein	nein
2.21	Kultur- und sonstige Sachgüter	bedeutsame Kulturlandschaftsbereiche inkl. Objekte, Orte und Sichtbeziehungen	<ul style="list-style-type: none"> - KLB D 14.1: Ahlen (Umfeld) - RWO-A 121: Spätmittelalterliche Landwehr (Umfeld) 	nein	ja	nein,- keine Flächeninanspruchnahme von bedeutsamen Kulturlandschaftsbereichen und / oder Betroffenheit von Objekten, Orten, Sichtbeziehungen im Plangebiet
3. Berücksichtigung der Ergebnisse der Umweltprüfung						
3.01	Nullvariante (Entwicklung bei Nichtumsetzung der Planung)		<p>gemäß bestehendem Regionalplan:</p> <ul style="list-style-type: none"> - Allgemeine Freiraum- und Agrarbereiche - Sonstige regionalplanerisch bedeutsame Straßen - Straßen für den vorwiegend überregionalen und regionalen Verkehr 			

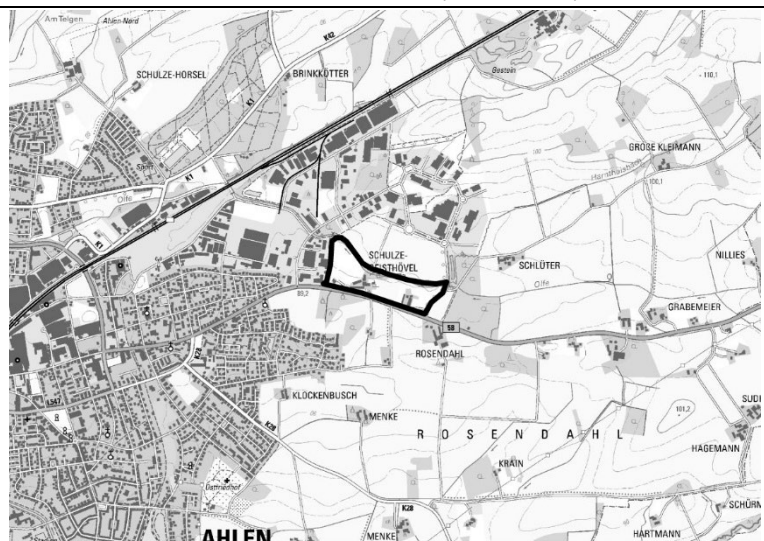
3. Berücksichtigung der Ergebnisse der Umweltprüfung		
3.02	Gründe für die Wahl des geprüften Bereichs; Alternativen	Mit Blick auf die besondere Berücksichtigung der Belange der Umwelt wurden die relevanten Umweltinformationen frühzeitig in die planerische Entscheidung einbezogen, um möglichst verträgliche Standorte zu identifizieren. Die Vorgehensweise ist im Umweltbericht unter Kapitel 7 näher beschrieben.
3.03	Maßnahmen zur Vermeidung, Verringerung und zum Ausgleich der nachteiligen Auswirkungen	Auf den nachgelagerten Planungs- und Zulassungsebenen ist zu prüfen, ob erhebliche Umweltauswirkungen durch geeignete Festsetzungen innerhalb des Plangebietes vermieden oder durch geeignete Maßnahmen verringert oder ausgeglichen werden können (vgl. auch Kap. 6 des Umweltberichts).
3.04	Hinweise für eine weitergehende Umweltprüfung auf nachfolgenden Planebenen	Die Beschreibung und Bewertung der voraussichtlich erheblichen Umweltauswirkungen auf die Schutzgüter gemäß § 8 Abs. 1 ROG ist auf den nachgeordneten Planungs- und Zulassungsebenen weiter zu konkretisieren (insbesondere im Rahmen der UVP und Eingriffsregelung). Es sind insbesondere die Auswirkungen auf die folgenden schutzgutbezogenen Kriterien zu berücksichtigen: <ul style="list-style-type: none"> - Wohnen - planungsrelevante Arten - Biotopverbundflächen - Grundwasserkörper - klimatische und lufthygienische Ausgleichsräume - landschaftsgebundene Erholung - Kulturlandschaft

4. Zusammenfassende Einschätzung der Erheblichkeit der Umweltauswirkungen

Hinsichtlich der schutzgutbezogenen Beurteilung sind voraussichtlich bei zwei Kriterien (klimatische und lufthygienische Ausgleichsräume, landschaftsgebundene Erholung) erhebliche Umweltauswirkungen zu erwarten, so dass die Umweltauswirkungen schutzgutübergreifend als erheblich eingeschätzt werden.

Bereiche mit mindestens sehr hoher Bedeutung für die Klimafunktionen befinden sich i.d.R. umliegend um bestehende Siedlungsflächen, da diesen Bereichen i.d.R. aufgrund des Siedlungsbezuges eine Ausgleichsfunktion für das innerörtliche / innerstädtische Klima zukommt (vgl. Kap. 4.6 des Umweltberichts). Da die Plangebiete der ASB-P und GIB-P zur Vermeidung einer Zersiedelung der Landschaft überwiegend an vorhandene Siedlungsflächen angrenzen, erfolgt hierdurch meist auch eine Überlagerung von Flächen mit Bedeutung für das Klima. Durch eine Verlegung oder Veränderung der Flächen an andere Siedlungsränder ist i.d.R. keine Vermeidung der Betroffenheit zu erreichen.

UZVR von mehr als 10 qkm kommen großflächig in der Planungsregion vor (vgl. Kap. 4.7 des Umweltberichts). Die UZVR mit mehr als 10 qkm reichen dabei überwiegend bis nah an bestehende Siedlungsflächen heran, so dass eine Überlagerung mit den Plangebieten i.d.R. nicht zu vermeiden ist. Da die Plangebiete bereits bestehende Siedlungsflächen vergrößern, liegen sie an den Rändern der UZVR und zerschneiden diese nicht.

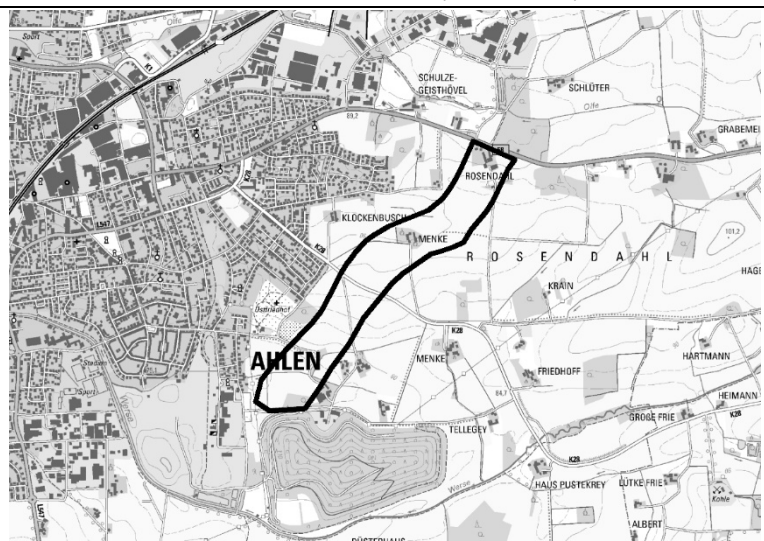
WAF-AHLE-017-GIB-P						
1. Allgemeine Informationen			Kartenausschnitt (M. 1:50.000)			
1.01	Kreis	Warendorf				
1.02	Kommune	Ahlen				
1.03	Größe / Länge	ca. 15 ha				
1.04	Reg.Plan-Darstellung bisher	Allgemeine Freiraum- und Agrarbereiche, Fließgewässer				
1.05	Reg.Plan-Darstellung geplant	Industrie- und Gewerbepunkte (Potenzialfläche) (GIB-P)				
1.06	Bestandsbeschreibung (Realnutzung)	Ackerflächen, Grünland, Baumreihen, Baumschule, Gehölze, Wald, Graben, Fluss, Einzelhöfe				
1.07	Vorbelastungen	Industrie- und Gewerbeflächen westlich angrenzend und nördlich, Wohnsiedlungsflächen westlich und südlich, Einzelhöfe im Plangebiet und südlich umliegend, B58 südlich angrenzend				
2. Ermittlung Bestand und Bewertung der Umweltauswirkungen						
	Schutzgut	Bestand, Beschreibung derzeitiger Umweltzustand	Betroffenheit		Voraussichtliche erhebliche Umweltauswirkungen	
			Plan gebiet	Umfeld		
2.01	Menschen, einschließlich der menschlichen Gesundheit	Kurorte / -gebiete- und Erholungsorte / -gebiete	im Plangebiet nicht vorhanden	nein	---	nein
2.02		Erholen (lärmarme Erholungsräume)	im Plangebiet nicht vorhanden	nein	---	nein
2.03		Wohnen	- Einzelhöfe im Plangebiet und südlich umliegend - Wohnsiedlungsflächen westlich und südlich des Plangebiets	ja	ja	
2.04	Tiere, Pflanzen, biologische Vielfalt	FFH- / Vogelschutzgebiet	weder im Plangebiet noch im Umfeld vorhanden	nein	nein	nein
2.05		Naturschutzgebiet	weder im Plangebiet noch im Umfeld vorhanden	nein	nein	nein

2. Ermittlung Bestand und Bewertung der Umweltauswirkungen						
2.06		planungsrelevante Arten (Tiere, Pflanzen)	- Feldsperling (Umfeld) - Nachtigall (Umfeld) - Mäusebussard (Umfeld) - Zwergfledermaus (Umfeld)	nein	ja	nein,- keine Flächeninanspruchnahme in Bereichen mit verfahrenskritischen Vorkommen planungsrelevanter Arten, keine verfahrenskritischen Vorkommen planungsrelevanter Arten im Umfeld
2.07		Wildnisgebiete	im Plangebiet nicht vorhanden	nein	---	nein
2.08		§ 30 BNatSchG- bzw. § 42 LNatSchG NRW-Biotope	im Plangebiet nicht vorhanden	nein	---	nein
2.09		Biotopverbundflächen	- VB-MS-4213-007: Grünlandkomplexe und Waldgebiete im Raum Ahlen - Neubeckum (besondere Bedeutung)	ja	---	nein,- keine Flächeninanspruchnahme von Biotopverbundflächen mit herausragender Bedeutung
2.10		schutzwürdige Biotope	im Plangebiet nicht vorhanden	nein	---	nein
2.11	Boden	schutzwürdige Böden	- Pseudogley (bf5_bs) (sehr hohe Funktionserfüllung)	ja	---	ja,- Flächeninanspruchnahme von Böden mit sehr hoher Funktionserfüllung
2.12	Wasser	Wasserschutzgebiete, Heilquellenschutzgebiete	im Plangebiet nicht vorhanden	nein	---	nein
2.13		Überschwemmungsgebiete	- festgesetztes Überschwemmungsgebiet Olfe	ja	---	ja,- Flächeninanspruchnahme eines festgesetzten oder vorläufig gesicherten Überschwemmungsgebietes und / oder Flächeninanspruchnahme im Bereich eines HQ100 außerhalb eines ÜSG
2.14		Grundwasserkörper (WRRL)	- DENW_3_12: Münsterländer Oberkreide (Sendenhorst/Beckum) mengenmäßiger Zustand: gut chemischer Zustand: schlecht	ja	ja	vorhabens- und standortbezogene Prüfung auf nachgeordneter Planungs- und Zulassungsebene
2.15		Oberflächenwasserkörper (WRRL)	- DE_NRW_3212_0: Olfe (Plangebiet, Umfeld) ökologischer Zustand / Potenzial: schlecht, künstlich verändert chemischer Zustand: keine Bewertung - Harntheisbach (Umfeld): ohne Bewertung	ja	ja	vorhabens- und standortbezogene Prüfung auf nachgeordneter Planungs- und Zulassungsebene

2. Ermittlung Bestand und Bewertung der Umweltauswirkungen						
2.16	Klima / Luft	klimatische und lufthygienische Ausgleichsräume	<ul style="list-style-type: none"> - überwiegend Grünfläche mit hoher thermischer Ausgleichsfunktion - Grünfläche mit geringer thermischer Ausgleichsfunktion im Osten - Grünfläche mit sehr hoher thermischer Ausgleichsfunktion kleinflächig im Süden - kleinflächig Siedlung mit weniger günstiger thermischer Situation und Siedlung mit günstiger thermischer Situation 	ja	---	ja,- Flächeninanspruchnahme von Flächen mit mindestens sehr hoher klimaökologischer Bedeutung
2.17		klimarelevante Böden	- Pseudogley (bf4_k1)	ja	---	ja,- Flächeninanspruchnahme von klimarelevanten Böden
2.18	Landschaft	landschaftsgebundene Erholung (Naturpark, Landschaftsschutzgebiet, unzerschnittene verkehrsarme Räume)	- UZVR > 5-10 qkm	ja	---	nein,- keine Flächeninanspruchnahme eines UZVR von mehr als 10 qkm
2.19		geschützte Landschaftsbestandteile	im Plangebiet nicht vorhanden	nein	---	nein
2.20		Landschaftsbild	weder im Plangebiet noch im Umfeld vorhanden	nein	nein	nein
2.21	Kultur- und sonstige Sachgüter	bedeutsame Kulturlandschaftsbereiche inkl. Objekte, Orte und Sichtbeziehungen	<ul style="list-style-type: none"> - KLB D 14.1: Ahlen (Plangebiet, Umfeld) - Bereich mit potenziell bedeutsamen Sichtbeziehungen auf raumwirksame Objekte (Umfeld) 	ja	ja	ja,- Flächeninanspruchnahme von bedeutsamen Kulturlandschaftsbereichen und / oder Betroffenheit von Objekten, Orten, Sichtbeziehungen im Plangebiet
3. Berücksichtigung der Ergebnisse der Umweltprüfung						
3.01	Nullvariante (Entwicklung bei Nichtumsetzung der Planung)	gemäß bestehendem Regionalplan: <ul style="list-style-type: none"> - Allgemeine Freiraum- und Agrarbereiche - Fließgewässer 				
3.02	Gründe für die Wahl des geprüften Bereichs; Alternativen	Mit Blick auf die besondere Berücksichtigung der Belange der Umwelt wurden die relevanten Umweltinformationen frühzeitig in die planerische Entscheidung einbezogen, um möglichst verträgliche Standorte zu identifizieren. Die Vorgehensweise ist im Umweltbericht unter Kapitel 7 näher beschrieben.				

3. Berücksichtigung der Ergebnisse der Umweltprüfung		
3.03	Maßnahmen zur Vermeidung, Verringerung und zum Ausgleich der nachteiligen Auswirkungen	Auf den nachgelagerten Planungs- und Zulassungsebenen ist zu prüfen, ob erhebliche Umweltauswirkungen durch geeignete Festsetzungen innerhalb des Plangebietes vermieden oder durch geeignete Maßnahmen verringert oder ausgeglichen werden können (vgl. auch Kap. 6 des Umweltberichts).
3.04	Hinweise für eine weitergehende Umweltprüfung auf nachfolgenden Planebenen	Die Beschreibung und Bewertung der voraussichtlich erheblichen Umweltauswirkungen auf die Schutzgüter gemäß § 8 Abs. 1 ROG ist auf den nachgeordneten Planungs- und Zulassungsebenen weiter zu konkretisieren (insbesondere im Rahmen der UVP und Eingriffsregelung). Es sind insbesondere die Auswirkungen auf die folgenden schutzgutbezogenen Kriterien zu berücksichtigen: <ul style="list-style-type: none"> - Wohnen - planungsrelevante Arten - Biotopverbundflächen - schutzwürdige / klimarelevante Böden - Überschwemmungsgebiete - Grundwasserkörper - Oberflächenwasserkörper - klimatische und lufthygienische Ausgleichsräume - landschaftsgebundene Erholung - Kulturlandschaft

4. Zusammenfassende Einschätzung der Erheblichkeit der Umweltauswirkungen		
<p>Hinsichtlich der schutzgutbezogenen Beurteilung sind voraussichtlich bei vier Kriterien (schutzwürdige / klimarelevante Böden, Überschwemmungsgebiete, klimatische und lufthygienische Ausgleichsräume, Kulturlandschaft) erhebliche Umweltauswirkungen zu erwarten, so dass die Umweltauswirkungen schutzgutübergreifend als erheblich eingeschätzt werden.</p> <p>Die Planungsregion ist großflächig durch klimarelevante bzw. schutzwürdige Böden charakterisiert. Eine Vermeidung der Inanspruchnahme von schutzwürdigen Böden durch eine Flächenanpassung / -verlagerung ist i.d.R. alternativlos, da auch hierdurch i.d.R. wieder schutzwürdige Böden betroffen sind (vgl. Kap. 4.4 und 4.6 des Umweltberichts).</p> <p>Bereiche mit mindestens sehr hoher Bedeutung für die Klimafunktionen befinden sich i.d.R. umliegend um bestehende Siedlungsflächen, da diesen Bereichen i.d.R. aufgrund des Siedlungsbezuges eine Ausgleichsfunktion für das innerörtliche / innerstädtische Klima zukommt (vgl. Kap. 4.6 des Umweltberichts). Da die Plangebiete der ASB-P und GIB-P zur Vermeidung einer Zersiedelung der Landschaft überwiegend an vorhandene Siedlungsflächen angrenzen, erfolgt hierdurch meist auch eine Überlagerung von Flächen mit Bedeutung für das Klima. Durch eine Verlegung oder Veränderung der Flächen an andere Siedlungsränder ist i.d.R. keine Vermeidung der Betroffenheit zu erreichen.</p> <p>Das Münsterland ist nahezu flächendeckend von Bedeutung für die historische Kulturlandschaft (vgl. Kap. 4.8 des Umweltberichts). Aufgrund des hohen Flächenanteils an regional bedeutsamen Kulturlandschaftsbereichen lässt sich eine Überlagerung der Kulturlandschaft mit den Plangebieten i.d.R. nicht vermeiden, eine Anpassung von Plangebieten stellt daher i.d.R. keine Alternative dar.</p>		

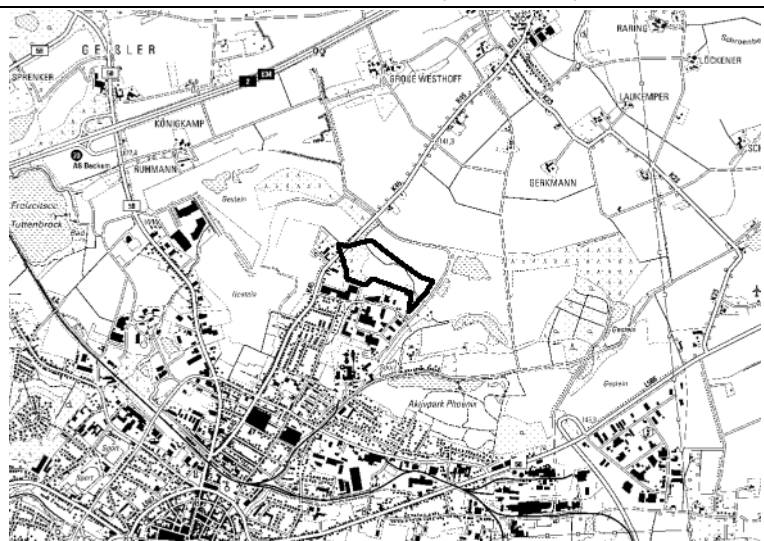
WAF-AHLE-019-GIB-P						
1. Allgemeine Informationen			Kartenausschnitt (M. 1:50.000)			
1.01	Kreis	Warendorf				
1.02	Kommune	Ahlen				
1.03	Größe / Länge	ca. 68 ha				
1.04	Reg.Plan-Darstellung bisher	Allgemeine Freiraum- und Agrarbereiche, Waldbereiche, Straßen für den vorwiegend überregionalen und regionalen Verkehr				
1.05	Reg.Plan-Darstellung geplant	Industrie- und Gewerbebereiche (Potenzialfläche) (GIB-P)				
1.06	Bestandsbeschreibung (Realnutzung)	Ackerflächen, kleinere Gehölzflächen, kleinere Fließgewässer, Einzelhöfe				
1.07	Vorbelastungen	K28 durchquert das Plangebiet, B58 nördlich angrenzend, Friedhof und Siedlungsflächen westlich, Gewerbeflächen südlich				
2. Ermittlung Bestand und Bewertung der Umweltauswirkungen						
	Schutzgut	Bestand, Beschreibung derzeitiger Umweltzustand	Betroffenheit		Voraussichtliche erhebliche Umweltauswirkungen	
			Plan gebiet	Umfeld		
2.01	Menschen, einschließlich der menschlichen Gesundheit	Kurorte / -gebiete- und Erholungsorte / -gebiete	im Plangebiet nicht vorhanden	nein	---	nein
2.02		Erholen (lärmarme Erholungsräume)	im Plangebiet nicht vorhanden	nein	---	nein
2.03		Wohnen	- Einzelhöfe im Plangebiet und umliegend - Wohnsiedlungsflächen westlich des Plangebiets	ja	ja	
2.04	Tiere, Pflanzen, biologische Vielfalt	FFH- / Vogelschutzgebiet	weder im Plangebiet noch im Umfeld vorhanden	nein	nein	nein
2.05		Naturschutzgebiet	weder im Plangebiet noch im Umfeld vorhanden	nein	nein	nein

2. Ermittlung Bestand und Bewertung der Umweltauswirkungen						
2.06		planungsrelevante Arten (Tiere, Pflanzen)	<ul style="list-style-type: none"> - Uhu (Umfeld) - Rohrweihe (Plangebiet) - Kiebitz (Umfeld) - Feldlerche (Umfeld) - Nachtigall (Umfeld) - Zwergfledermaus (Umfeld) - Feldsperling (Plangebiet) 	ja	ja	nein,- keine Flächeninanspruchnahme in Bereichen mit verfahrenskritischen Vorkommen planungsrelevanter Arten, keine verfahrenskritischen Vorkommen planungsrelevanter Arten im Umfeld
2.07		Wildnisgebiete	im Plangebiet nicht vorhanden	nein	---	nein
2.08		§ 30 BNatSchG- bzw. § 42 LNatSchG NRW-Biotope	im Plangebiet nicht vorhanden	nein	---	nein
2.09		Biotopverbundflächen	im Plangebiet nicht vorhanden	nein	---	nein
2.10		schutzwürdige Biotope	<ul style="list-style-type: none"> - BK-4213-0029: Weiher; ohne Bewertung - BK-4213-540: Ostfriedhof und Friedhofserweiterungsfläche (lokale Bedeutung) 	ja	---	nein,- keine Flächeninanspruchnahme eines schutzwürdigen Biotops, welches NSG-würdig oder mindestens regional bedeutsam ist
2.11	Boden	schutzwürdige Böden	im Plangebiet nicht vorhanden	nein	---	nein
2.12	Wasser	Wasserschutzgebiete, Heilquellenschutzgebiete	im Plangebiet nicht vorhanden	nein	---	nein
2.13		Überschwemmungsgebiete	- HQextrem gemäß Hochwassergefahrenkarte	ja	---	nein,- keine Flächeninanspruchnahme eines festgesetzten oder vorläufig gesicherten Überschwemmungsgebietes und / oder Flächeninanspruchnahme im Bereich eines HQ100 außerhalb eines ÜSG
2.14		Grundwasserkörper (WRRL)	- DENW_3_12: Münsterländer Oberkreide (Sendenhorst/Beckum) mengenmäßiger Zustand: gut chemischer Zustand: schlecht	ja	ja	vorhabens- und standortbezogene Prüfung auf nachgeordneter Planungs- und Zulassungsebene
2.15		Oberflächenwasserkörper (WRRL)	- Landwehrgraben (Plangebiet, Umfeld): nicht bewertet	ja	ja	nein,- kein berichtspflichtiges Gewässer im Plangebiet oder Umfeld
2.16	Klima / Luft	klimatische und lufthygienische Ausgleichsräume	Bestand: <ul style="list-style-type: none"> - im Norden großflächig und im Süden kleinflächig Grünfläche mit hoher thermischer Ausgleichsfunktion 	ja	---	nein,- keine Flächeninanspruchnahme von Flächen mit mindestens sehr hoher klimaökologischer Bedeutung

2. Ermittlung Bestand und Bewertung der Umweltauswirkungen						
			<ul style="list-style-type: none"> - großflächig Grünfläche mit geringer thermischer Ausgleichsfunktion - Siedlungsflächen mit ungünstiger, günstiger und weniger günstiger thermischer Situation Planungsempfehlungen: <ul style="list-style-type: none"> - Einzugsgebiet Leitbahn mit hoher Priorität 			
2.17		klimarelevante Böden	im Plangebiet nicht vorhanden	nein	---	nein
2.18	Landschaft	landschaftsgebundene Erholung (Naturpark, Landschaftsschutzgebiet, unzerschnittene verkehrsarme Räume)	<ul style="list-style-type: none"> - UZVR > 5-10 qkm - UZVR >10-50 qkm 	ja	---	ja,- Flächeninanspruchnahme eines UZVR von mehr als 10 qkm
2.19		geschützte Landschaftsbestandteile	im Plangebiet nicht vorhanden	nein	---	nein
2.20		Landschaftsbild	weder im Plangebiet noch im Umfeld vorhanden	nein	nein	nein
2.21	Kultur- und sonstige Sachgüter	bedeutsame Kulturlandschaftsbereiche inkl. Objekte, Orte und Sichtbeziehungen	<ul style="list-style-type: none"> - KLB D 14.1: Ahlen (Plangebiet, Umfeld) - KLB K 5.30: Raum Ahlen-Beckum (Plangebiet, Umfeld) - Zeche Westfalen I/II (Nr. 300) (Umfeld) - Bereich mit potenziell bedeutsamen Sichtbeziehungen auf raumwirksame Objekte (Plangebiet, Umfeld) 	ja	ja	ja,- Flächeninanspruchnahme von bedeutsamen Kulturlandschaftsbereichen und / oder Betroffenheit von Objekten, Orten, Sichtbeziehungen im Plangebiet
3. Berücksichtigung der Ergebnisse der Umweltprüfung						
3.01	Nullvariante (Entwicklung bei Nichtumsetzung der Planung)		gemäß bestehendem Regionalplan: <ul style="list-style-type: none"> - Allgemeine Freiraum- und Agrarbereiche - Waldbereiche - Straßen für den vorwiegend überregionalen und regionalen Verkehr 			

3. Berücksichtigung der Ergebnisse der Umweltprüfung		
3.02	Gründe für die Wahl des geprüften Bereichs; Alternativen	Mit Blick auf die besondere Berücksichtigung der Belange der Umwelt wurden die relevanten Umweltinformationen frühzeitig in die planerische Entscheidung einbezogen, um möglichst verträgliche Standorte zu identifizieren. Die Vorgehensweise ist im Umweltbericht unter Kapitel 7 näher beschrieben.
3.03	Maßnahmen zur Vermeidung, Verringerung und zum Ausgleich der nachteiligen Auswirkungen	Auf den nachgelagerten Planungs- und Zulassungsebenen ist zu prüfen, ob erhebliche Umweltauswirkungen durch geeignete Festsetzungen innerhalb des Plangebietes vermieden oder durch geeignete Maßnahmen verringert oder ausgeglichen werden können (vgl. auch Kap. 6 des Umweltberichts).
3.04	Hinweise für eine weitergehende Umweltprüfung auf nachfolgenden Planebenen	Die Beschreibung und Bewertung der voraussichtlich erheblichen Umweltauswirkungen auf die Schutzgüter gemäß § 8 Abs. 1 ROG ist auf den nachgeordneten Planungs- und Zulassungsebenen weiter zu konkretisieren (insbesondere im Rahmen der UVP und Eingriffsregelung). Es sind insbesondere die Auswirkungen auf die folgenden schutzgutbezogenen Kriterien zu berücksichtigen: <ul style="list-style-type: none"> - Wohnen - planungsrelevante Arten - schutzwürdige Biotope - Überschwemmungsgebiete - Grundwasserkörper - Oberflächenwasserkörper - klimatische und lufthygienische Ausgleichsräume - landschaftsgebundene Erholung - Kulturlandschaft

4. Zusammenfassende Einschätzung der Erheblichkeit der Umweltauswirkungen		
<p>Hinsichtlich der schutzgutbezogenen Beurteilung sind voraussichtlich bei zwei Kriterien (klimatische und lufthygienische Ausgleichsräume, Kulturlandschaft) erhebliche Umweltauswirkungen zu erwarten, so dass die Umweltauswirkungen schutzgutübergreifend als erheblich eingeschätzt werden.</p> <p>Bereiche mit mindestens sehr hoher Bedeutung für die Klimafunktionen befinden sich i.d.R. umliegend um bestehende Siedlungsflächen, da diesen Bereichen i.d.R. aufgrund des Siedlungsbezuges eine Ausgleichsfunktion für das innerörtliche / innerstädtische Klima zukommt (vgl. Kap. 4.6 des Umweltberichts). Da die Plangebiete der ASB-P und GIB-P zur Vermeidung einer Zersiedelung der Landschaft überwiegend an vorhandene Siedlungsflächen angrenzen, erfolgt hierdurch meist auch eine Überlagerung von Flächen mit Bedeutung für das Klima. Durch eine Verlegung oder Veränderung der Flächen an andere Siedlungsränder ist i.d.R. keine Vermeidung der Betroffenheit zu erreichen.</p> <p>Das Münsterland ist nahezu flächendeckend von Bedeutung für die historische Kulturlandschaft (vgl. Kap. 4.8 des Umweltberichts). Aufgrund des hohen Flächenanteils an regional bedeutsamen Kulturlandschaftsbereichen lässt sich eine Überlagerung der Kulturlandschaft mit den Plangebieten i.d.R. nicht vermeiden, eine Anpassung von Plangebieten stellt daher i.d.R. keine Alternative dar.</p>		

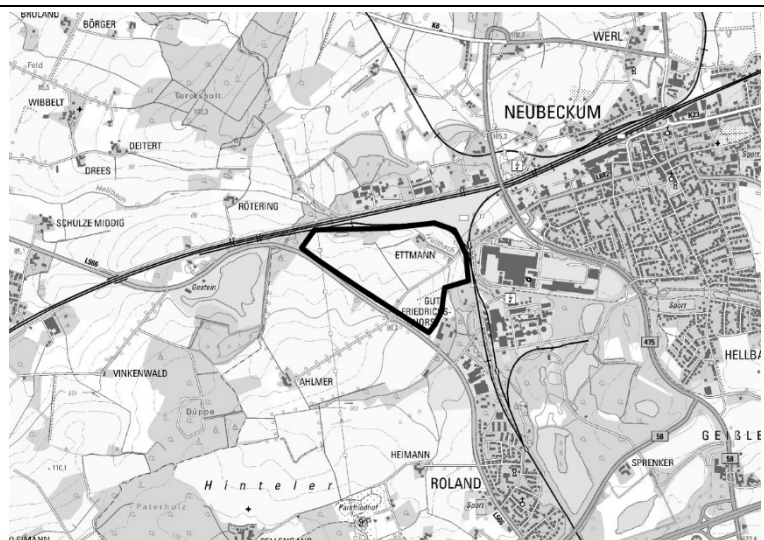
WAF-BECK-005-GIB-P						
1. Allgemeine Informationen			Kartenausschnitt (M. 1:50.000)			
1.01	Kreis	Warendorf				
1.02	Kommune	Beckum				
1.03	Größe / Länge	ca. 12 ha				
1.04	Reg.Plan-Darstellung bisher	Allgemeine Freiraum- und Agrarbereiche, Bereiche für gewerbliche und industrielle Nutzungen (GIB)				
1.05	Reg.Plan-Darstellung geplant	Industrie- und Gewerbebereiche (Potenzialfläche) (GIB-P)				
1.06	Bestandsbeschreibung (Realnutzung)	Wald, Brachfläche				
1.07	Vorbelastungen	Abgrabungsfläche im Plangebiet und im nördlichen und östlichen Umfeld, Industrie- und Gewerbeflächen südlich angrenzend, Wohnsiedlungsflächen westlich und südlich, K45 westlich querend,				
2. Ermittlung Bestand und Bewertung der Umweltauswirkungen						
	Schutzgut	Bestand, Beschreibung derzeitiger Umweltzustand	Betroffenheit		Voraussichtliche erhebliche Umweltauswirkungen	
			Plan gebiet	Umfeld		
2.01	Menschen, einschließlich der menschlichen Gesundheit	Kurorte / -gebiete- und Erholungsorte / -gebiete	im Plangebiet nicht vorhanden	nein	---	nein
2.02		Erholen (lärmarme Erholungsräume)	im Plangebiet nicht vorhanden	nein	---	nein
2.03		Wohnen	- Wohnsiedlungsflächen westlich und südlich des Plangebiets	nein	ja	vorhabens- und standortbezogene Prüfung auf nachgeordneter Planungs- und Zulassungsebene
2.04	Tiere, Pflanzen, biologische Vielfalt	FFH- / Vogelschutzgebiet	weder im Plangebiet noch im Umfeld vorhanden	nein	nein	nein
2.05		Naturschutzgebiet	weder im Plangebiet noch im Umfeld vorhanden	nein	nein	nein

2. Ermittlung Bestand und Bewertung der Umweltauswirkungen						
2.06		planungsrelevante Arten (Tiere, Pflanzen)	<ul style="list-style-type: none"> - Breitflügelfledermaus (Umfeld) - Feldlerche (Umfeld) - Kuckuck (Umfeld) - Mäusebussard (Plangebiet, Umfeld) - Mornellregenpfeifer (Plangebiet, Umfeld) - Rauchschwalbe (Umfeld) - Rauhaufledermaus (Umfeld) - Sperber (Umfeld) - Turmfalke (Plangebiet) - Zwergfledermaus (Plangebiet, Umfeld) 	ja	ja	nein,- keine Flächeninanspruchnahme in Bereichen mit verfahrenskritischen Vorkommen planungsrelevanter Arten, keine verfahrenskritischen Vorkommen planungsrelevanter Arten im Umfeld
2.07		Wildnisgebiete	im Plangebiet nicht vorhanden	nein	---	nein
2.08		§ 30 BNatSchG- bzw. § 42 LNatSchG NRW-Biotope	im Plangebiet nicht vorhanden	nein	---	nein
2.09		Biotopverbundflächen	- VB-MS-4214-001: Ehemalige Kalksteinbrüche Friedrichshorst, Phoenix, Nord und Walkerberg (besondere Bedeutung)	ja	---	nein,- keine Flächeninanspruchnahme von Biotopverbundflächen mit herausragender Bedeutung
2.10		schutzwürdige Biotope	- BK-4214-087: Brache im ehemaligen Steinbruch am Daimlerring (lokale Bedeutung)	ja	---	nein,- keine Flächeninanspruchnahme von schutzwürdigen Biotopen, welche NSG-würdig oder mindestens regional bedeutsam sind
2.11	Boden	schutzwürdige Böden	im Plangebiet nicht vorhanden	nein	---	nein
2.12	Wasser	Wasserschutzgebiete, Heilquellenschutzgebiete	im Plangebiet nicht vorhanden	nein	---	nein
2.13		Überschwemmungsgebiete	im Plangebiet nicht vorhanden	nein	---	nein
2.14		Grundwasserkörper (WRRL)	- DENW_3_12: Münsterländer Oberkreide (Sendenhorst/ Beckum): mengenmäßiger Zustand: gut chemischer Zustand: schlecht	ja	ja	vorhabens- und standortbezogene Prüfung auf nachgeordneter Planungs- und Zulassungsebene
2.15		Oberflächenwasserkörper (WRRL)	weder im Plangebiet noch im Umfeld vorhanden	nein	nein	nein

2. Ermittlung Bestand und Bewertung der Umweltauswirkungen						
2.16	Klima / Luft	klimatechnische und lufthygienische Ausgleichsräume	<ul style="list-style-type: none"> - überwiegend Grünfläche mit geringer thermischer Ausgleichsfunktion - Grünfläche mit sehr hoher thermischer Ausgleichsfunktion im Westen - Grünfläche mit hoher thermischer Ausgleichsfunktion und Siedlung mit weniger günstiger thermischer Situation kleinfächig im Süden 	ja	---	ja,- Flächeninanspruchnahme von Flächen mit mindestens sehr hoher klimaökologischer Bedeutung
2.17		klimatechnische Böden	im Plangebiet nicht vorhanden	nein	---	nein
2.18	Landschaft	landschaftsgebundene Erholung (Naturpark, Landschaftsschutzgebiet, unzerschnittene verkehrsarme Räume)	- UZVR 1-5 qkm	ja	---	nein,- keine Flächeninanspruchnahme eines UZVR von mehr als 10 qkm
2.19		geschützte Landschaftsbestandteile	im Plangebiet nicht vorhanden	nein	---	nein
2.20		Landschaftsbild	weder im Plangebiet noch im Umfeld vorhanden	nein	nein	nein
2.21	Kultur- und sonstige Sachgüter	bedeutsame Kulturlandschaftsbereiche inkl. Objekte, Orte und Sichtbeziehungen	- KLB A 5.7: Beckum und die Beckumer Berge (Plangebiet, Umfeld)	ja	ja	ja,- Flächeninanspruchnahme von bedeutsamen Kulturlandschaftsbereichen und / oder Betroffenheit von Objekten, Orten, Sichtbeziehungen im Plangebiet
3. Berücksichtigung der Ergebnisse der Umweltprüfung						
3.01	Nullvariante (Entwicklung bei Nichtumsetzung der Planung)		gemäß bestehendem Regionalplan: <ul style="list-style-type: none"> - Allgemeine Freiraum- und Agrarbereiche - Bereiche für gewerbliche und industrielle Nutzungen (GIB) 			
3.02	Gründe für die Wahl des geprüften Bereichs; Alternativen		Mit Blick auf die besondere Berücksichtigung der Belange der Umwelt wurden die relevanten Umweltinformationen frühzeitig in die planerische Entscheidung einbezogen, um möglichst verträgliche Standorte zu identifizieren. Die Vorgehensweise ist im Umweltbericht unter Kapitel 7 näher beschrieben.			
3.03	Maßnahmen zur Vermeidung, Verringerung und zum Ausgleich der nachteiligen Auswirkungen		Auf den nachgelagerten Planungs- und Zulassungsebenen ist zu prüfen, ob erhebliche Umweltauswirkungen durch geeignete Festsetzungen innerhalb des Plangebietes vermieden oder durch geeignete Maßnahmen verringert oder ausgeglichen werden können (vgl. auch Kap. 6 des Umweltberichts).			

3. Berücksichtigung der Ergebnisse der Umweltprüfung		
3.04	Hinweise für eine weitergehende Umweltprüfung auf nachfolgenden Planebenen	<p>Die Beschreibung und Bewertung der voraussichtlich erheblichen Umweltauswirkungen auf die Schutzgüter gemäß § 8 Abs. 1 ROG ist auf den nachgeordneten Planungs- und Zulassungsebenen weiter zu konkretisieren (insbesondere im Rahmen der UVP und Eingriffsregelung). Es sind insbesondere die Auswirkungen auf die folgenden schutzgutbezogenen Kriterien zu berücksichtigen:</p> <ul style="list-style-type: none"> - Wohnen - planungsrelevante Arten - Biotopverbundflächen - schutzwürdige Biotope - Grundwasserkörper - klimatische und lufthygienische Ausgleichsräume - landschaftsgebundene Erholung - Kulturlandschaft
4. Zusammenfassende Einschätzung der Erheblichkeit der Umweltauswirkungen		
<p>Hinsichtlich der schutzgutbezogenen Beurteilung sind voraussichtlich bei zwei Kriterien (klimatische und lufthygienische Ausgleichsräume, Kulturlandschaft) erhebliche Umweltauswirkungen zu erwarten, so dass die Umweltauswirkungen schutzgutübergreifend als erheblich eingeschätzt werden.</p> <p>Bereiche mit mindestens sehr hoher Bedeutung für die Klimafunktionen befinden sich i.d.R. umliegend um bestehende Siedlungsflächen, da diesen Bereichen i.d.R. aufgrund des Siedlungsbezuges eine Ausgleichsfunktion für das innerörtliche / innerstädtische Klima zukommt (vgl. Kap. 4.6 des Umweltberichts). Da die Plangebiete der ASB-P und GIB-P zur Vermeidung einer Zersiedelung der Landschaft überwiegend an vorhandene Siedlungsflächen angrenzen, erfolgt hierdurch meist auch eine Überlagerung von Flächen mit Bedeutung für das Klima. Durch eine Verlegung oder Veränderung der Flächen an andere Siedlungsränder ist i.d.R. keine Vermeidung der Betroffenheit zu erreichen.</p> <p>Das Münsterland ist nahezu flächendeckend von Bedeutung für die historische Kulturlandschaft (vgl. Kap. 4.8 des Umweltberichts). Aufgrund des hohen Flächenanteils an regional bedeutsamen Kulturlandschaftsbereichen lässt sich eine Überlagerung der Kulturlandschaft mit den Plangebieten i.d.R. nicht vermeiden, eine Anpassung von Plangebieten stellt daher i.d.R. keine Alternative dar.</p>		

WAF-BECK-008-GIB-P

1. Allgemeine Informationen			Kartenausschnitt (M. 1:50.000)
1.01	Kreis	Warendorf	
1.02	Kommune	Beckum	
1.03	Größe / Länge	ca. 46 ha	
1.04	Reg.Plan-Darstellung bisher	Allgemeine Freiraum- und Agrarbereiche, Waldbereiche, Schutz der Landschaft und landschaftsorientierte Erholung, Schienenwege für den überregionalen und regionalen Verkehr, Fließgewässer	
1.05	Reg.Plan-Darstellung geplant	Industrie- und Gewerbebereiche (Potenzialfläche) (GIB-P)	
1.06	Bestandsbeschreibung (Realnutzung)	Ackerfläche, Baumreihen, Einzelbäume, Wald, Teiche, Bäche, Einzelhof	
1.07	Vorbelastungen	Industrie- und Gewerbeflächen nördlich und östlich, Wohnsiedlungsflächen östlich, Einzelhöfe im Plangebiet und umliegend, Bahnlinie nördlich angrenzend, L586 südwestlich angrenzend, Hochspannungsleitungen 110 kV westlich und östlich querend	

2. Ermittlung Bestand und Bewertung der Umweltauswirkungen						
	Schutzgut	Bestand, Beschreibung derzeitiger Umweltzustand	Betroffenheit		Voraussichtliche erhebliche Umweltauswirkungen	
			Plan gebiet	Umfeld		
2.01	Menschen, einschließlich der menschlichen Gesundheit	Kurorte / -gebiete- und Erholungsorte / -gebiete	im Plangebiet nicht vorhanden	nein	---	nein
2.02		Erholen (lärmarme Erholungsräume)	im Plangebiet nicht vorhanden	nein	---	nein
2.03		Wohnen	- Einzelhöfe im Plangebiet und umliegend - Wohnsiedlungsflächen östlich	ja	ja	
2.04	Tiere, Pflanzen, biologische Vielfalt	FFH- / Vogelschutzgebiet	weder im Plangebiet noch im Umfeld vorhanden	nein	nein	nein
2.05		Naturschutzgebiet	weder im Plangebiet noch im Umfeld vorhanden	nein	nein	nein

2. Ermittlung Bestand und Bewertung der Umweltauswirkungen						
2.06		planungsrelevante Arten (Tiere, Pflanzen)	<ul style="list-style-type: none"> - Kammmolch (Plangebiet) - Feldlerche (Umfeld) - Kiebitz (Plangebiet) - Mäusebussard (Plangebiet) - Rebhuhn (Plangebiet) - Wespenbussard (Umfeld) - Breitflügelfledermaus (Umfeld) - Fransenfledermaus (Umfeld) - Großer Abendsegler (Plangebiet, Umfeld) - Flughautfledermaus (Umfeld) - Wasserfledermaus (Umfeld) - Zwergfledermaus (Plangebiet, Umfeld) 	ja	ja	nein,- keine Flächeninanspruchnahme in Bereichen mit verfahrenskritischen Vorkommen planungsrelevanter Arten, keine verfahrenskritischen Vorkommen planungsrelevanter Arten im Umfeld
2.07		Wildnisgebiete	im Plangebiet nicht vorhanden	nein	---	nein
2.08		§ 30 BNatSchG- bzw. § 42 LNatSchG NRW-Biotope	im Plangebiet nicht vorhanden	nein	---	nein
2.09		Biotopverbundflächen	- VB-MS-4113-003: Hellbach mit Nebenbach (besondere Bedeutung)	ja	---	nein,- keine Flächeninanspruchnahme von Biotopverbundflächen mit herausragender Bedeutung
2.10		schutzwürdige Biotope	im Plangebiet nicht vorhanden	nein	---	nein
2.11	Boden	schutzwürdige Böden	<ul style="list-style-type: none"> - Rendzina-Braunerde (bf5_bx) (sehr hohe Funktionserfüllung) - Rendzina (bf5_bx) (sehr hohe Funktionserfüllung) 	ja	---	ja,- Flächeninanspruchnahme von Böden mit sehr hoher Funktionserfüllung
2.12	Wasser	Wasserschutzgebiete, Heilquellenschutzgebiete	im Plangebiet nicht vorhanden	nein	---	nein
2.13		Überschwemmungsgebiete	<ul style="list-style-type: none"> - vorläufig gesichertes Überschwemmungsgebiet Hellbach Oberlauf - gem. Hochwassergefahrenkarte NRW im Bereich HQ extrem 	ja	---	ja,- Flächeninanspruchnahme eines festgesetzten oder vorläufig gesicherten Überschwemmungsgebietes und / oder Flächeninanspruchnahme im Bereich eines HQ100 außerhalb eines ÜSG
2.14		Grundwasserkörper (WRRL)	- DENW_3_12: Münsterländer Oberkreide (Sendenhorst/Beckum)	ja	ja	vorhabens- und standortbezogene Prüfung auf nachgeordneter Planungs- und Zulassungsebene

2. Ermittlung Bestand und Bewertung der Umweltauswirkungen						
			mengenmäßiger Zustand: gut chemischer Zustand: schlecht			
2.15		Oberflächenwasserkörper (WRRL)	<ul style="list-style-type: none"> - DE_NRW_3282_0: Hellbach (Plangebiet, Umfeld) ökologischer Zustand / Potenzial: schlecht, künstlich verändert chemischer Zustand: nicht gut - DE_NRW_3282_7802: Hellbach (Plangebiet, Umfeld) ökologischer Zustand / Potenzial: unbefriedigend, künstlich verändert chemischer Zustand: nicht bewertet - Geißlerbach: ohne Bewertung (Umfeld) - namenloses Fließwasser: ohne Bewertung (Plangebiet, Umfeld) 	ja	ja	vorhabens- und standortbezogene Prüfung auf nachgeordneter Planungs- und Zulassungsebene
2.16	Klima / Luft	klimatische und lufthygienische Ausgleichsräume	<ul style="list-style-type: none"> - überwiegend Grünfläche mit hoher thermischer Ausgleichsfunktion - Grünfläche mit sehr hoher thermischer Ausgleichsfunktion im Norden und im Süden - Grünfläche mit mittlerer thermischer Ausgleichsfunktion kleinflächig im Osten - Siedlung mit weniger günstiger thermischer Situation kleinflächig 	ja	---	ja,- Flächeninanspruchnahme von Flächen mit mindestens sehr hoher klimaökologischer Bedeutung
2.17		klimarelevante Böden	im Plangebiet nicht vorhanden	nein	---	nein
2.18	Landschaft	landschaftsgebundene Erholung (Naturpark, Landschaftsschutzgebiet, unzerschnittene verkehrsarme Räume)	- UZVR < 1 qkm	ja	---	nein,- keine Flächeninanspruchnahme eines UZVR von mehr als 10 qkm
2.19		geschützte Landschaftsbestandteile	im Plangebiet nicht vorhanden	nein	---	nein

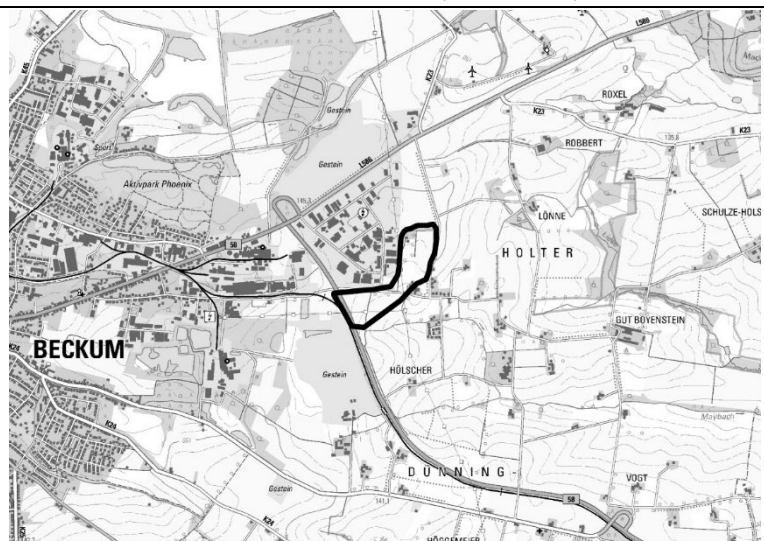
2. Ermittlung Bestand und Bewertung der Umweltauswirkungen						
2.20		Landschaftsbild	weder im Plangebiet noch im Umfeld vorhanden	nein	nein	nein
2.21	Kultur- und sonstige Sachgüter	bedeutsame Kulturlandschaftsbereiche inkl. Objekte, Orte und Sichtbeziehungen	weder im Plangebiet noch im Umfeld vorhanden	nein	nein	nein
3. Berücksichtigung der Ergebnisse der Umweltprüfung						
3.01	Nullvariante (Entwicklung bei Nichtumsetzung der Planung)		gemäß bestehendem Regionalplan: <ul style="list-style-type: none"> - Allgemeine Freiraum- und Agrarbereiche - Waldbereiche - Schutz der Landschaft und landschaftsorientierte Erholung - Schienenwege für den überregionalen und regionalen Verkehr - Fließgewässer 			
3.02	Gründe für die Wahl des geprüften Bereichs; Alternativen		Mit Blick auf die besondere Berücksichtigung der Belange der Umwelt wurden die relevanten Umweltinformationen frühzeitig in die planerische Entscheidung einbezogen, um möglichst verträgliche Standorte zu identifizieren. Die Vorgehensweise ist im Umweltbericht unter Kapitel 7 näher beschrieben.			
3.03	Maßnahmen zur Vermeidung, Verringerung und zum Ausgleich der nachteiligen Auswirkungen		Auf den nachgelagerten Planungs- und Zulassungsebenen ist zu prüfen, ob erhebliche Umweltauswirkungen durch geeignete Festsetzungen innerhalb des Plangebietes vermieden oder durch geeignete Maßnahmen verringert oder ausgeglichen werden können (vgl. auch Kap. 6 des Umweltberichts).			
3.04	Hinweise für eine weitergehende Umweltprüfung auf nachfolgenden Planebenen		Die Beschreibung und Bewertung der voraussichtlich erheblichen Umweltauswirkungen auf die Schutzgüter gemäß § 8 Abs. 1 ROG ist auf den nachgeordneten Planungs- und Zulassungsebenen weiter zu konkretisieren (insbesondere im Rahmen der UVP und Eingriffsregelung). Es sind insbesondere die Auswirkungen auf die folgenden schutzgutbezogenen Kriterien zu berücksichtigen: <ul style="list-style-type: none"> - Wohnen - planungsrelevante Arten - Biotopverbundflächen - schutzwürdige Böden - Überschwemmungsgebiete - Grundwasserkörper - Oberflächenwasserkörper - klimatische und lufthygienische Ausgleichsräume - landschaftsgebundene Erholung 			

4. Zusammenfassende Einschätzung der Erheblichkeit der Umweltauswirkungen

Hinsichtlich der schutzgutbezogenen Beurteilung sind voraussichtlich bei drei Kriterien (schutzwürdige Böden, Überschwemmungsgebiete, klimatische und lufthygienische Ausgleichsräume) erhebliche Umweltauswirkungen zu erwarten, so dass die Umweltauswirkungen schutzgutübergreifend als erheblich eingeschätzt werden.

Die Planungsregion ist großflächig durch klimarelevante bzw. schutzwürdige Böden charakterisiert. Eine Vermeidung der Inanspruchnahme von schutzwürdigen Böden durch eine Flächenanpassung / -verlagerung ist i.d.R. alternativlos, da auch hierdurch i.d.R. wieder schutzwürdige Böden betroffen sind (vgl. Kap. 4.4 und 4.6 des Umweltberichts).

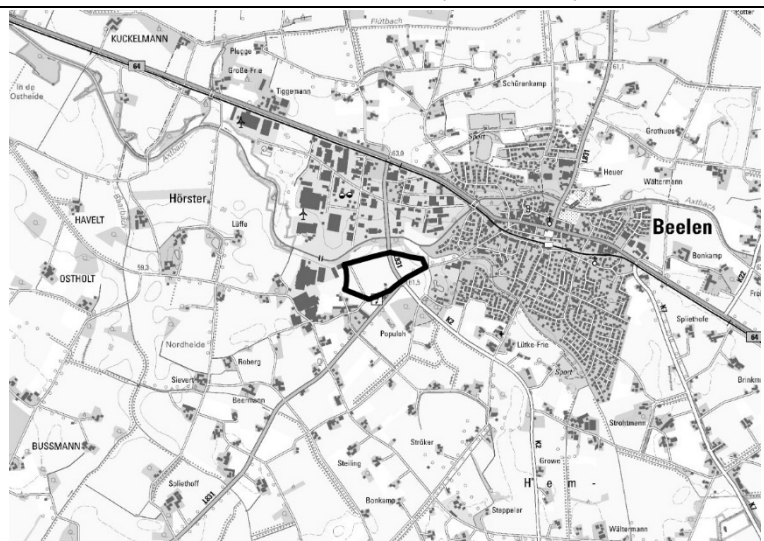
Bereiche mit mindestens sehr hoher Bedeutung für die Klimafunktionen befinden sich i.d.R. umliegend um bestehende Siedlungsflächen, da diesen Bereichen i.d.R. aufgrund des Siedlungsbezuges eine Ausgleichsfunktion für das innerörtliche / innerstädtische Klima zukommt (vgl. Kap. 4.6 des Umweltberichts). Da die Plangebiete der ASB-P und GIB-P zur Vermeidung einer Zersiedelung der Landschaft überwiegend an vorhandene Siedlungsflächen angrenzen, erfolgt hierdurch meist auch eine Überlagerung von Flächen mit Bedeutung für das Klima. Durch eine Verlegung oder Veränderung der Flächen an andere Siedlungsränder ist i.d.R. keine Vermeidung der Betroffenheit zu erreichen.

WAF-BECK-011-GIB-P						
1. Allgemeine Informationen			Kartenausschnitt (M. 1:50.000)			
1.01	Kreis	Warendorf				
1.02	Kommune	Beckum				
1.03	Größe / Länge	ca. 16 ha				
1.04	Reg.Plan-Darstellung bisher	Allgemeine Freiraum- und Agrarbereiche, Straßen für den vorwiegend überregionalen und regionalen Verkehr				
1.05	Reg.Plan-Darstellung geplant	Industrie- und Gewerbebereiche (Potenzialfläche) (GIB-P)				
1.06	Bestandsbeschreibung (Realnutzung)	Ackerfläche, Grünland, Baumreihen, Einzelbäume, Wald, Teich, Graben, Einzelhöfe				
1.07	Vorbelastungen	Industrie- und Gewerbeflächen nördlich, Wohnsiedlungsflächen südöstlich, Einzelhöfe im Plangebiet und im südöstlichen Umfeld, B58 westlich querend, Hochspannungsleitungen 110 kV südlich und mittig querend, Abgrabungsgewässer im westlichen Umfeld				
2. Ermittlung Bestand und Bewertung der Umweltauswirkungen						
	Schutzgut	Bestand, Beschreibung derzeitiger Umweltzustand	Betroffenheit		Voraussichtliche erhebliche Umweltauswirkungen	
			Plan gebiet	Umfeld		
2.01	Menschen, einschließlich der menschlichen Gesundheit	Kurorte / -gebiete- und Erholungsorte / -gebiete	im Plangebiet nicht vorhanden	nein	---	nein
2.02		Erholen (lärmarme Erholungsräume)	- ER-MS-96: Agrarlandschaft um Wadersloh (besondere Bedeutung)	ja	---	nein,- keine Flächeninanspruchnahme von lärmarmen Erholungsräumen mit herausragender Bedeutung
2.03		Wohnen	- Einzelhöfe im Plangebiet und im südöstlichen Umfeld - Wohnsiedlungsflächen südöstlich	ja	ja	vorhabens- und standortbezogene Prüfung auf nachgeordneter Planungs- und Zulassungsebene
2.04	Tiere, Pflanzen, biologische Vielfalt	FFH- / Vogelschutzgebiet	weder im Plangebiet noch im Umfeld vorhanden	nein	nein	nein
2.05		Naturschutzgebiet	weder im Plangebiet noch im Umfeld vorhanden	nein	nein	nein

2. Ermittlung Bestand und Bewertung der Umweltauswirkungen						
2.06		planungsrelevante Arten (Tiere, Pflanzen)	weder im Plangebiet noch im Umfeld vorhanden	nein	nein	nein
2.07		Wildnisgebiete	im Plangebiet nicht vorhanden	nein	---	nein
2.08		§ 30 BNatSchG- bzw. § 42 LNatSchG NRW-Biotope	im Plangebiet nicht vorhanden	nein	---	nein
2.09		Biotopverbundflächen	- VB-MS-4214-003: Liese und Biesterbach (besondere Bedeutung)	ja	---	nein,- keine Flächeninanspruchnahme von Biotopverbundflächen mit herausragender Bedeutung
2.10		schutzwürdige Biotope	- BK-4214-077: Hecken-Grünlandkomplex am Maybach (lokale Bedeutung)	ja	---	nein,- keine Flächeninanspruchnahme von schutzwürdigen Biotopen, welche NSG-würdig oder mindestens regional bedeutsam sind
2.11	Boden	schutzwürdige Böden	- Rendzina (bf5_bx) (sehr hohe Funktionserfüllung)	ja	---	ja,- Flächeninanspruchnahme von Böden mit sehr hoher Funktionserfüllung
2.12	Wasser	Wasserschutzgebiete, Heilquellenschutzgebiete	im Plangebiet nicht vorhanden	nein	---	nein
2.13		Überschwemmungsgebiete	im Plangebiet nicht vorhanden	nein	---	nein
2.14		Grundwasserkörper (WRRL)	- DENW_278_21: Münsterländer Oberkreide / Beckumer Berge (Plangebiet, Umfeld) mengenmäßiger Zustand: gut chemischer Zustand: schlecht - DENW_3_12: Münsterländer Oberkreide (Sendenhorst/Beckum) (Umfeld) mengenmäßiger Zustand: gut chemischer Zustand: schlecht	ja	ja	vorhabens- und standortbezogene Prüfung auf nachgeordneter Planungs- und Zulassungsebene
2.15		Oberflächenwasserkörper (WRRL)	- Sichenbach (Umfeld): ohne Bewertung - Maybach (Umfeld): ohne Bewertung	nein	ja	nein,- kein berichtspflichtiges Gewässer im Plangebiet oder Umfeld
2.16	Klima / Luft	klimatische und lufthygienische Ausgleichsräume	- überwiegend Grünfläche mit geringer thermischer Ausgleichsfunktion	ja	---	nein,- keine Flächeninanspruchnahme von Flächen mit mindestens sehr hoher klimaökologischer Bedeutung

2. Ermittlung Bestand und Bewertung der Umweltauswirkungen						
			- Siedlung mit weniger günstiger thermischer Situation kleinflächig			
2.17		klimarelevante Böden	im Plangebiet nicht vorhanden	nein	---	nein
2.18	Landschaft	landschaftsgebundene Erholung (Naturpark, Landschaftsschutzgebiet, unzerschnittene verkehrsarme Räume)	- UZVR > 10-50 qkm	ja	---	ja,- Flächeninanspruchnahme eines UZVR von mehr als 10 qkm
2.19		geschützte Landschaftsbestandteile	im Plangebiet nicht vorhanden	nein	---	nein
2.20		Landschaftsbild	weder im Plangebiet noch im Umfeld vorhanden	nein	nein	nein
2.21	Kultur- und sonstige Sachgüter	bedeutsame Kulturlandschaftsbereiche inkl. Objekte, Orte und Sichtbeziehungen	- KLB A 5.7: Beckum und die Beckumer Berge (Plangebiet, Umfeld)	ja	ja	ja,- Flächeninanspruchnahme von bedeutsamen Kulturlandschaftsbereichen und / oder Betroffenheit von Objekten, Orten, Sichtbeziehungen im Plangebiet
3. Berücksichtigung der Ergebnisse der Umweltprüfung						
3.01	Nullvariante (Entwicklung bei Nichtumsetzung der Planung)	gemäß bestehendem Regionalplan: - Allgemeine Freiraum- und Agrarbereiche - Straßen für den vorwiegend überregionalen und regionalen Verkehr				
3.02	Gründe für die Wahl des geprüften Bereichs; Alternativen	Mit Blick auf die besondere Berücksichtigung der Belange der Umwelt wurden die relevanten Umweltinformationen frühzeitig in die planerische Entscheidung einbezogen, um möglichst verträgliche Standorte zu identifizieren. Die Vorgehensweise ist im Umweltbericht unter Kapitel 7 näher beschrieben.				
3.03	Maßnahmen zur Vermeidung, Verringerung und zum Ausgleich der nachteiligen Auswirkungen	Auf den nachgelagerten Planungs- und Zulassungsebenen ist zu prüfen, ob erhebliche Umweltauswirkungen durch geeignete Festsetzungen innerhalb des Plangebietes vermieden oder durch geeignete Maßnahmen verringert oder ausgeglichen werden können (vgl. auch Kap. 6 des Umweltberichts).				
3.04	Hinweise für eine weitergehende Umweltprüfung auf nachfolgenden Planebenen	Die Beschreibung und Bewertung der voraussichtlich erheblichen Umweltauswirkungen auf die Schutzgüter gemäß § 8 Abs. 1 ROG ist auf den nachgeordneten Planungs- und Zulassungsebenen weiter zu konkretisieren (insbesondere im Rahmen der UVP und Eingriffsregelung). Es sind insbesondere die Auswirkungen auf die folgenden schutzgutbezogenen Kriterien zu berücksichtigen: - Erholen - Wohnen - Biotopverbundflächen - schutzwürdige Biotope - schutzwürdige Böden - Grundwasserkörper				

3.	Berücksichtigung der Ergebnisse der Umweltprüfung
	<ul style="list-style-type: none">- Oberflächenwasserkörper- klimatische und lufthygienische Ausgleichsräume- landschaftsgebundene Erholung- Kulturlandschaft
4.	Zusammenfassende Einschätzung der Erheblichkeit der Umweltauswirkungen
<p>Hinsichtlich der schutzgutbezogenen Beurteilung sind voraussichtlich bei drei Kriterien (schutzwürdige Böden, landschaftsgebundene Erholung, Kulturlandschaft) erhebliche Umweltauswirkungen zu erwarten, so dass die Umweltauswirkungen schutzgutübergreifend als erheblich eingeschätzt werden.</p> <p>Die Planungsregion ist großflächig durch klimarelevante bzw. schutzwürdige Böden charakterisiert. Eine Vermeidung der Inanspruchnahme von schutzwürdigen Böden durch eine Flächenanpassung / -verlagerung ist i.d.R. alternativlos, da auch hierdurch i.d.R. wieder schutzwürdige Böden betroffen sind (vgl. Kap. 4.4 und 4.6 des Umweltberichts).</p> <p>UZVR von mehr als 10 qkm kommen großflächig in der Planungsregion vor (vgl. Kap. 4.7 des Umweltberichts). Die UZVR mit mehr als 10 qkm reichen dabei überwiegend bis nah an bestehende Siedlungsflächen heran, so dass eine Überlagerung mit den Plangebieten i.d.R. nicht zu vermeiden ist. Da die Plangebiete bereits bestehende Siedlungsflächen vergrößern, liegen sie an den Rändern der UZVR und zerschneiden diese nicht.</p> <p>Das Münsterland ist nahezu flächendeckend von Bedeutung für die historische Kulturlandschaft (vgl. Kap. 4.8 des Umweltberichts). Aufgrund des hohen Flächenanteils an regional bedeutsamen Kulturlandschaftsbereichen lässt sich eine Überlagerung der Kulturlandschaft mit den Plangebieten i.d.R. nicht vermeiden, eine Anpassung von Plangebieten stellt daher i.d.R. keine Alternative dar.</p>	

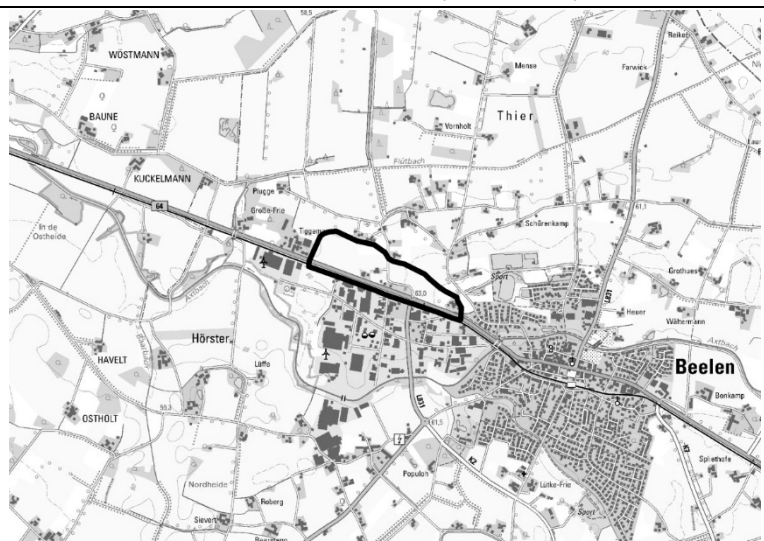
WAF-BEEL-004-GIB-P						
1. Allgemeine Informationen			Kartenausschnitt (M. 1:50.000)			
1.01	Kreis	Warendorf				
1.02	Kommune	Beelen				
1.03	Größe / Länge	ca. 10 ha				
1.04	Reg.Plan-Darstellung bisher	Allgemeine Freiraum- und Agrarbereiche, Straßen für den vorwiegend überregionalen und regionalen Verkehr				
1.05	Reg.Plan-Darstellung geplant	Industrie- und Gewerbebereiche (Potenzialfläche) (GIB-P)				
1.06	Bestandsbeschreibung (Realnutzung)	Ackerfläche, Baumreihen, Einzelhof				
1.07	Vorbelastungen	Industrie- und Gewerbeflächen im Plangebiet und umliegend, Wohnsiedlungsflächen südlich und östlich umliegend, Einzelhöfe im Plangebiet und südlich, L831 querend, K2 im südlichen Umfeld, Umspannstation südlich				
2. Ermittlung Bestand und Bewertung der Umweltauswirkungen						
	Schutzgut	Bestand, Beschreibung derzeitiger Umweltzustand	Betroffenheit		Voraussichtliche erhebliche Umweltauswirkungen	
			Plan gebiet	Umfeld		
2.01	Menschen, einschließlich der menschlichen Gesundheit	Kurorte / -gebiete- und Erholungsorte / -gebiete	im Plangebiet nicht vorhanden	nein	---	nein
2.02		Erholen (lärmarme Erholungsräume)	im Plangebiet nicht vorhanden	nein	---	nein
2.03		Wohnen	- Einzelhöfe im Plangebiet und im südlichen Umfeld - Wohnsiedlungsflächen südlich und östlich des Plangebiets	ja	ja	vorhabens- und standortbezogene Prüfung auf nachgeordneter Planungs- und Zulassungsebene
2.04	Tiere, Pflanzen, biologische Vielfalt	FFH- / Vogelschutzgebiet	weder im Plangebiet noch im Umfeld vorhanden	nein	nein	nein
2.05		Naturschutzgebiet	weder im Plangebiet noch im Umfeld vorhanden	nein	nein	nein

2. Ermittlung Bestand und Bewertung der Umweltauswirkungen						
2.06		planungsrelevante Arten (Tiere, Pflanzen)	- Graureiher (Umfeld)	nein	ja	nein,- keine Flächeninanspruchnahme in Bereichen mit verfahrenskritischen Vorkommen planungsrelevanter Arten, keine verfahrenskritischen Vorkommen planungsrelevanter Arten im Umfeld
2.07		Wildnisgebiete	im Plangebiet nicht vorhanden	nein	---	nein
2.08		§ 30 BNatSchG- bzw. § 42 LNatSchG NRW-Biotope	im Plangebiet nicht vorhanden	nein	---	nein
2.09		Biotopverbundflächen	im Plangebiet nicht vorhanden	nein	---	nein
2.10		schutzwürdige Biotope	im Plangebiet nicht vorhanden	nein	---	nein
2.11	Boden	schutzwürdige Böden	- Plaggenesch (bf5_ap) (sehr hohe Funktionserfüllung)	ja	---	ja,- Flächeninanspruchnahme von Böden mit sehr hoher Funktionserfüllung
2.12	Wasser	Wasserschutzgebiete, Heilquellenschutzgebiete	im Plangebiet nicht vorhanden	nein	---	nein
2.13		Überschwemmungsgebiete	- gem. Hochwassergefahrenkarte NRW im Bereich HQ extrem	ja	---	nein,- keine Flächeninanspruchnahme eines festgesetzten oder vorläufig gesicherten Überschwemmungsgebietes und / oder Flächeninanspruchnahme im Bereich eines HQ100 außerhalb eines ÜSG
2.14		Grundwasserkörper (WRRL)	- DENW_3_07: Niederung der Oberen Ems (Beelen/Harsewinkel) mengenmäßiger Zustand: gut chemischer Zustand: schlecht	ja	ja	vorhabens- und standortbezogene Prüfung auf nachgeordneter Planungs- und Zulassungsebene
2.15		Oberflächenwasserkörper (WRRL)	- DE_NRW_314_0: Axtbach (Umfeld): ökologischer Zustand / Potenzial: unbefriedigend, künstlich verändert chemischer Zustand: nicht gut - DE_NRW_314_6682: Axtbach (Umfeld): ökologischer Zustand / Potenzial: unbefriedigend, künstlich verändert chemischer Zustand: nicht gut	nein	ja	vorhabens- und standortbezogene Prüfung auf nachgeordneter Planungs- und Zulassungsebene

2. Ermittlung Bestand und Bewertung der Umweltauswirkungen						
			<ul style="list-style-type: none"> - DE_NRW_3146_0: Beilbach Axtbach (Umfeld): ökologischer Zustand / Potenzial: unbefriedigend, künstlich verändert chemischer Zustand: nicht gut - namenloses Fließgewässer (Umfeld): ohne Bewertung 			
2.16	Klima / Luft	klimatische und lufthygienische Ausgleichsräume	Bestand: <ul style="list-style-type: none"> - überwiegend Grünfläche mit geringer thermischer Ausgleichsfunktion - Siedlung mit weniger günstiger thermischer Situation kleinflächig - Siedlung mit ungünstiger thermischer Situation randlich im Osten Planungsempfehlung: <ul style="list-style-type: none"> - im Nordosten kleinflächig Klimawandel-Vorsorgebereich Klasse 3 	ja	---	nein,- keine Flächeninanspruchnahme von Flächen mit mindestens sehr hoher klima-ökologischer Bedeutung
2.17		klimarelevante Böden	im Plangebiet nicht vorhanden	nein	---	nein
2.18	Landschaft	landschaftsgebundene Erholung (Naturpark, Landschaftsschutzgebiet, unzerschnittene verkehrsarme Räume)	im Plangebiet nicht vorhanden	nein	---	nein
2.19		geschützte Landschaftsbestandteile	im Plangebiet nicht vorhanden	nein	---	nein
2.20		Landschaftsbild	weder im Plangebiet noch im Umfeld vorhanden	nein	nein	nein
2.21	Kultur- und sonstige Sachgüter	bedeutsame Kulturlandschaftsbereiche inkl. Objekte, Orte und Sichtbeziehungen	weder im Plangebiet noch im Umfeld vorhanden	nein	nein	nein

3. Berücksichtigung der Ergebnisse der Umweltprüfung		
3.01	Nullvariante (Entwicklung bei Nichtumsetzung der Planung)	gemäß bestehendem Regionalplan: - Allgemeine Freiraum- und Agrarbereiche - Straßen für den vorwiegend überregionalen und regionalen Verkehr
3.02	Gründe für die Wahl des geprüften Bereichs; Alternativen	Mit Blick auf die besondere Berücksichtigung der Belange der Umwelt wurden die relevanten Umweltinformationen frühzeitig in die planerische Entscheidung einbezogen, um möglichst verträgliche Standorte zu identifizieren. Die Vorgehensweise ist im Umweltbericht unter Kapitel 7 näher beschrieben.
3.03	Maßnahmen zur Vermeidung, Verringerung und zum Ausgleich der nachteiligen Auswirkungen	Auf den nachgelagerten Planungs- und Zulassungsebenen ist zu prüfen, ob erhebliche Umweltauswirkungen durch geeignete Festsetzungen innerhalb des Plangebietes vermieden oder durch geeignete Maßnahmen verringert oder ausgeglichen werden können (vgl. auch Kap. 6 des Umweltberichts).
3.04	Hinweise für eine weitergehende Umweltprüfung auf nachfolgenden Planebenen	Die Beschreibung und Bewertung der voraussichtlich erheblichen Umweltauswirkungen auf die Schutzgüter gemäß § 8 Abs. 1 ROG ist auf den nachgeordneten Planungs- und Zulassungsebenen weiter zu konkretisieren (insbesondere im Rahmen der UVP und Eingriffsregelung). Es sind insbesondere die Auswirkungen auf die folgenden schutzgutbezogenen Kriterien zu berücksichtigen: - Wohnen - planungsrelevante Arten - Biotopverbundflächen - schutzwürdige Böden - Überschwemmungsgebiete - Grundwasserkörper - Oberflächenwasserkörper - klimatische und lufthygienische Ausgleichsräume

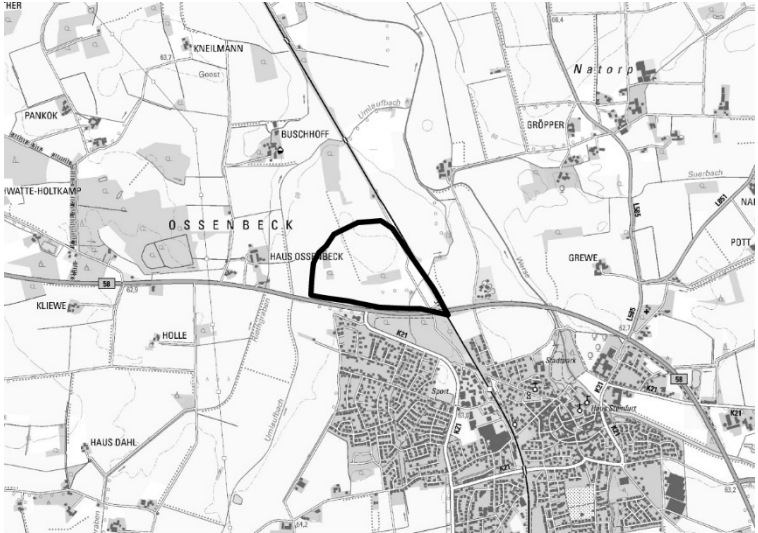
4. Zusammenfassende Einschätzung der Erheblichkeit der Umweltauswirkungen		
<p>Hinsichtlich des Kriteriums ‚schutzwürdige Böden‘ sind erhebliche Umweltauswirkungen zu erwarten. In der schutzgutübergreifenden Gesamtbewertung für diesen Bereich führt dies aufgrund der geringeren Gewichtung dieses Kriteriums insgesamt nicht zu erheblichen Umweltauswirkungen.</p> <p>Die Planungsregion ist großflächig durch klimarelevante bzw. schutzwürdige Böden charakterisiert. Eine Vermeidung der Inanspruchnahme von schutzwürdigen Böden durch eine Flächenanpassung / -verlagerung ist i.d.R. alternativlos, da auch hierdurch i.d.R. wieder schutzwürdige Böden betroffen sind (vgl. Kap. 4.4 und 4.6 des Umweltberichts).</p>		

WAF-BEEL-007-GIB-P						
1. Allgemeine Informationen			Kartenausschnitt (M. 1:50.000)			
1.01	Kreis	Warendorf				
1.02	Kommune	Beelen				
1.03	Größe / Länge	ca. 24 ha				
1.04	Reg.Plan-Darstellung bisher	Allgemeine Freiraum- und Agrarbereiche, Straßen für den vorwiegend überregionalen und regionalen Verkehr				
1.05	Reg.Plan-Darstellung geplant	Industrie- und Gewerbebereiche (Potenzialfläche) (GIB-P)				
1.06	Bestandsbeschreibung (Realnutzung)	Ackerfläche, Grünland, Baumreihen, Einzelbäume, Wald, Einzelhöfe				
1.07	Vorbelastungen	Industrie- und Gewerbeflächen und Kläranlage südlich, Wohnsiedlungsflächen und Sportanlagen östlich, Einzelhöfe im Plangebiet, westlich und nördlich, B64 und Bahnlinie südlich querend				
2. Ermittlung Bestand und Bewertung der Umweltauswirkungen						
	Schutzgut	Bestand, Beschreibung derzeitiger Umweltzustand	Betroffenheit		Voraussichtliche erhebliche Umweltauswirkungen	
			Plan gebiet	Umfeld		
2.01	Menschen, einschließlich der menschlichen Gesundheit	Kurorte / -gebiete- und Erholungsorte / -gebiete	im Plangebiet nicht vorhanden	nein	---	nein
2.02		Erholen (lärmarme Erholungsräume)	im Plangebiet nicht vorhanden	nein	---	nein
2.03		Wohnen	- Einzelhöfe im Plangebiet und im westlichen und nördlichen Umfeld - Wohnsiedlungsflächen östlich des Plangebiets	ja	ja	vorhabens- und standortbezogene Prüfung auf nachgeordneter Planungs- und Zulassungsebene
2.04	Tiere, Pflanzen, biologische Vielfalt	FFH- / Vogelschutzgebiet	weder im Plangebiet noch im Umfeld vorhanden	nein	nein	nein

2. Ermittlung Bestand und Bewertung der Umweltauswirkungen						
2.05		Naturschutzgebiet	- WAF-047: NSG Axtbach (Umfeld)	nein	ja	ja-, keine Flächeninanspruchnahme eines NSG; aber Vorkommen eines NSG im Umfeld
2.06		planungsrelevante Arten (Tiere, Pflanzen)	- Kiebitz (Plangebiet, Umfeld)	ja	ja	nein,- keine Flächeninanspruchnahme in Bereichen mit verfahrenskritischen Vorkommen planungsrelevanter Arten, keine verfahrenskritischen Vorkommen planungsrelevanter Arten im Umfeld
2.07		Wildnisgebiete	im Plangebiet nicht vorhanden	nein	---	nein
2.08		§ 30 BNatSchG- bzw. § 42 LNatSchG NRW-Biotope	im Plangebiet nicht vorhanden	nein	---	nein
2.09		Biotopverbundflächen	im Plangebiet nicht vorhanden	nein	---	nein
2.10		schutzwürdige Biotope	im Plangebiet nicht vorhanden	nein	---	nein
2.11	Boden	schutzwürdige Böden	- Plaggenesch (bf5_ap) (sehr hohe Funktionserfüllung)	ja	---	ja,- Flächeninanspruchnahme von Böden mit sehr hoher Funktionserfüllung
2.12	Wasser	Wasserschutzgebiete, Heilquellenschutzgebiete	im Plangebiet nicht vorhanden	nein	---	nein
2.13		Überschwemmungsgebiete	im Plangebiet nicht vorhanden	nein	---	nein
2.14		Grundwasserkörper (WRRL)	- DENW_3_07: Niederung der Oberen Ems (Beelen/Harsewinkel) mengenmäßiger Zustand: gut chemischer Zustand: schlecht	ja	ja	vorhabens- und standortbezogene Prüfung auf nachgeordneter Planungs- und Zulassungsebene
2.15		Oberflächenwasserkörper (WRRL)	- DE_NRW_314_6682: Axtbach (Umfeld): ökologischer Zustand / Potenzial: unbefriedigend, künstlich verändert chemischer Zustand: nicht gut	nein	ja	vorhabens- und standortbezogene Prüfung auf nachgeordneter Planungs- und Zulassungsebene
2.16	Klima / Luft	klimatische und lufthygienische Ausgleichsräume	- überwiegend Grünfläche mit geringer thermischer Ausgleichsfunktion - Grünfläche mit hoher thermischer Ausgleichsfunktion und Siedlung	ja	---	nein,- keine Flächeninanspruchnahme von Flächen mit mindestens sehr hoher klima-ökologischer Bedeutung

2. Ermittlung Bestand und Bewertung der Umweltauswirkungen						
			mit weniger günstiger thermischer Situation kleinflächig - Siedlung mit günstiger thermischer Situation randlich im Osten			
2.17		klimarelevante Böden	im Plangebiet nicht vorhanden	nein	---	nein
2.18	Landschaft	landschaftsgebundene Erholung (Naturpark, Landschaftsschutzgebiet, unzerschnittene verkehrsarme Räume)	- UZVR > 10-50 qkm	ja	---	ja,- Flächeninanspruchnahme eines UZVR von mehr als 10 qkm
2.19		geschützte Landschaftsbestandteile	im Plangebiet nicht vorhanden	nein	---	nein
2.20		Landschaftsbild	weder im Plangebiet noch im Umfeld vorhanden	nein	nein	nein
2.21	Kultur- und sonstige Sachgüter	bedeutsame Kulturlandschaftsbereiche inkl. Objekte, Orte und Sichtbeziehungen	- KLB-K6.18: Raum östlich Warendorf (Umfeld)	nein	ja	nein,- keine Flächeninanspruchnahme von bedeutsamen Kulturlandschaftsbereichen und / oder Betroffenheit von Objekten, Orten, Sichtbeziehungen im Plangebiet
3. Berücksichtigung der Ergebnisse der Umweltprüfung						
3.01	Nullvariante (Entwicklung bei Nichtumsetzung der Planung)	gemäß bestehendem Regionalplan: - Allgemeine Freiraum- und Agrarbereiche - Straßen für den vorwiegend überregionalen und regionalen Verkehr				
3.02	Gründe für die Wahl des geprüften Bereichs; Alternativen	Mit Blick auf die besondere Berücksichtigung der Belange der Umwelt wurden die relevanten Umweltinformationen frühzeitig in die planerische Entscheidung einbezogen, um möglichst verträgliche Standorte zu identifizieren. Die Vorgehensweise ist im Umweltbericht unter Kapitel 7 näher beschrieben.				
3.03	Maßnahmen zur Vermeidung, Verringerung und zum Ausgleich der nachteiligen Auswirkungen	Auf den nachgelagerten Planungs- und Zulassungsebenen ist zu prüfen, ob erhebliche Umweltauswirkungen durch geeignete Festsetzungen innerhalb des Plangebietes vermieden oder durch geeignete Maßnahmen verringert oder ausgeglichen werden können (vgl. auch Kap. 6 des Umweltberichts).				
3.04	Hinweise für eine weitergehende Umweltprüfung auf nachfolgenden Planebenen	Die Beschreibung und Bewertung der voraussichtlich erheblichen Umweltauswirkungen auf die Schutzgüter gemäß § 8 Abs. 1 ROG ist auf den nachgeordneten Planungs- und Zulassungsebenen weiter zu konkretisieren (insbesondere im Rahmen der UVP und Eingriffsregelung). Es sind insbesondere die Auswirkungen auf die folgenden schutzgutbezogenen Kriterien zu berücksichtigen: - Wohnen - Naturschutzgebiet - planungsrelevante Arten - schutzwürdige Böden				

3.	Berücksichtigung der Ergebnisse der Umweltprüfung
	<ul style="list-style-type: none"> - Grundwasserkörper - Oberflächenwasserkörper - klimatische und lufthygienische Ausgleichsräume - landschaftsgebundene Erholung - Kulturlandschaft
4.	Zusammenfassende Einschätzung der Erheblichkeit der Umweltauswirkungen
<p>Zwischen dem betroffenen Naturschutzgebiet und dem Plangebiet verläuft die Bundesstraße B64, darüber hinaus befinden sich zwischen dem Plangebiet und dem NSG bereits großflächig Gewerbegebiete. Letztere übernehmen eine abschirmende Wirkung gegenüber den Wirkungen des Plangebietes. Das Plangebiet selbst ragt nur minimal in das Umfeld des Plangebietes hinein. Die Betroffenheit des NSG wird daher als nicht erheblich eingeschätzt.</p> <p>Hinsichtlich der schutzgutbezogenen Beurteilung sind demnach voraussichtlich bei zwei Kriterien (schutzwürdige Böden, landschaftsgebundene Erholung) erhebliche Umweltauswirkungen zu erwarten, so dass die Umweltauswirkungen schutzgutübergreifend als erheblich eingeschätzt werden.</p> <p>Die Planungsregion ist großflächig durch klimarelevante bzw. schutzwürdige Böden charakterisiert. Eine Vermeidung der Inanspruchnahme von schutzwürdigen Böden durch eine Flächenanpassung / -verlagerung ist i.d.R. alternativlos, da auch hierdurch i.d.R. wieder schutzwürdige Böden betroffen sind (vgl. Kap. 4.4 und 4.6 des Umweltberichts).</p> <p>UZVR von mehr als 10 qkm kommen großflächig in der Planungsregion vor (vgl. Kap. 4.7 des Umweltberichts). Die UZVR mit mehr als 10 qkm reichen dabei überwiegend bis nah an bestehende Siedlungsflächen heran, so dass eine Überlagerung mit den Plangebietes i.d.R. nicht zu vermeiden ist. Da die Plangebiete bereits bestehende Siedlungsflächen vergrößern, liegen sie an den Rändern der UZVR und zerschneiden diese nicht.</p>	

WAF-DREN-004-GIB-P						
1.	Allgemeine Informationen		Kartenausschnitt (M. 1:50.000)			
1.01	Kreis	Warendorf				
1.02	Kommune	Drensteinfurt				
1.03	Größe / Länge	ca. 35 ha				
1.04	Reg.Plan-Darstellung bisher	Allgemeine Freiraum- und Agrarbereiche, Waldbereiche, Schutz der Landschaft und landschaftsorientierte Erholung, Straßen für den vorwiegend überregionalen und regionalen Verkehr, Schienenwege für den überregionalen und regionalen Verkehr				
1.05	Reg.Plan-Darstellung geplant	Industrie- und Gewerbebereiche (Potenzialfläche) (GIB-P)				
1.06	Bestandsbeschreibung (Realnutzung)	Ackerfläche, Grünland, Baumreihen, Gehölze, Einzelbäume, Wald, Bach				
1.07	Vorbelastungen	Industrie- und Gewerbeflächen und Wohnsiedlungsflächen südlich, Einzelhof westlich, Kläranlage östlich, B58 südlich querend, Bahnlinie östlich querend				
2.	Ermittlung Bestand und Bewertung der Umweltauswirkungen					
	Schutzgut		Bestand, Beschreibung derzeitiger Umweltzustand	Betroffenheit		Voraussichtliche erhebliche Umweltauswirkungen
				Plan gebiet	Umfeld	
2.01	Menschen, einschließlich der menschlichen Gesundheit	Kurorte / -gebiete- und Erholungsorte / -gebiete	im Plangebiet nicht vorhanden	nein	---	nein
2.02		Erholen (lärmarme Erholungsräume)	im Plangebiet nicht vorhanden	nein	---	nein
2.03		Wohnen	- Einzelhof im westlichen Umfeld - Wohnsiedlungsflächen südlich des Plangebiets	nein	ja	vorhabens- und standortbezogene Prüfung auf nachgeordneter Planungs- und Zulassungsebene
2.04	Tiere, Pflanzen, biologische Vielfalt	FFH- / Vogelschutzgebiet	weder im Plangebiet noch im Umfeld vorhanden	nein	nein	nein
2.05		Naturschutzgebiet	weder im Plangebiet noch im Umfeld vorhanden	nein	nein	nein

2. Ermittlung Bestand und Bewertung der Umweltauswirkungen						
2.06		planungsrelevante Arten (Tiere, Pflanzen)	- Kiebitz (Umfeld)	nein	ja	nein,- keine Flächeninanspruchnahme in Bereichen mit verfahrenskritischen Vorkommen planungsrelevanter Arten, keine verfahrenskritischen Vorkommen planungsrelevanter Arten im Umfeld
2.07		Wildnisgebiete	im Plangebiet nicht vorhanden	nein	---	nein
2.08		§ 30 BNatSchG- bzw. § 42 LNatSchG NRW-Biotop	im Plangebiet nicht vorhanden	nein	---	nein
2.09		Biotopverbundflächen	- VB-MS-4012-004: Werseauen (herausragende Bedeutung)	ja	---	ja,- Flächeninanspruchnahme von Biotopverbundflächen mit herausragender Bedeutung
2.10		schutzwürdige Biotop	- BK-4112-026: Feldgehölz mit Ringgraben am Ächtersten Kuhkamp (lokale Bedeutung) - BK-4112-024: Eichen-Feldgehölz mit anschließender Hecke am Umlaufbach (lokale Bedeutung)	ja	---	nein,- keine Flächeninanspruchnahme von schutzwürdigen Biotopen, welche NSG-würdig oder mindestens regional bedeutsam sind
2.11	Boden	schutzwürdige Böden	- Gley-Braunerde (bf5_am) (sehr hohe Funktionserfüllung) - Braunerde-Rendzina (bf5_bx) (sehr hohe Funktionserfüllung) - Pseudogley (bf5_bs) (sehr hohe Funktionserfüllung)	ja	---	ja,- Flächeninanspruchnahme von Böden mit sehr hoher Funktionserfüllung
2.12	Wasser	Wasserschutzgebiete, Heilquellenschutzgebiete	im Plangebiet nicht vorhanden	nein	---	nein
2.13		Überschwemmungsgebiete	im Plangebiet nicht vorhanden	nein	---	nein
2.14		Grundwasserkörper (WRRL)	- DENW_3_12: Münsterländer Oberkreide (Sendenhorst/Beckum) mengenmäßiger Zustand: gut chemischer Zustand: schlecht	ja	ja	vorhabens- und standortbezogene Prüfung auf nachgeordneter Planungs- und Zulassungsebene
2.15		Oberflächenwasserkörper (WRRL)	- DE_NRW_322_0: Umlaufsbach (Umfeld): ökologischer Zustand / Potenzial: unbefriedigend, künstlich verän-	ja	ja	vorhabens- und standortbezogene Prüfung auf nachgeordneter Planungs- und Zulassungsebene

2. Ermittlung Bestand und Bewertung der Umweltauswirkungen						
			dert chemischer Zustand: nicht gut - Pellengahrbach (Plangebiet, Umfeld): ohne Bewertung - Riethgraben (Umfeld): ohne Bewertung			
2.16	Klima / Luft	klimatechnische und lufthygienische Ausgleichsräume	- überwiegend Grünfläche mit hoher thermischer Ausgleichsfunktion - Grünfläche mit sehr hoher thermischer Ausgleichsfunktion kleinflächig und randlich - Grünfläche mit mittlerer thermischer Ausgleichssituation im Osten	ja	---	ja,- Flächeninanspruchnahme von Flächen mit mindestens sehr hoher klimaökologischer Bedeutung
2.17		klimatechnische Böden	Pseudogley (bf4_k1)	ja	---	ja,- Flächeninanspruchnahme von klimarelevanten Böden
2.18	Landschaft	landschaftsgebundene Erholung (Naturpark, Landschaftsschutzgebiet, unzerschnittene verkehrsarme Räume)	- UZVR > 5-10 qkm	ja	---	nein,- keine Flächeninanspruchnahme eines UZVR von mehr als 10 qkm
2.19		geschützte Landschaftsbestandteile	- LP Drensteinfurter Platte LB 2.4.12: Motte, Gräftenanlage	ja	---	ja,- Flächeninanspruchnahme eines geschützten Landschaftsbestandteils
2.20		Landschaftsbild	weder im Plangebiet noch im Umfeld vorhanden	nein	nein	nein
2.21	Kultur- und sonstige Sachgüter	bedeutsame Kulturlandschaftsbereiche inkl. Objekte, Orte und Sichtbeziehungen	- KLB-A 5.6: Drensteinfurt-Sendenhorst (Plangebiet, Umfeld) - KLB-D 5.10: Drensteinfurt (Plangebiet, Umfeld) - KLB-K 5.18: Raum südlich Hilstrup (Umfeld)	ja	ja	ja,- Flächeninanspruchnahme von bedeutsamen Kulturlandschaftsbereichen und / oder Betroffenheit von Objekten, Orten, Sichtbeziehungen im Plangebiet
3. Berücksichtigung der Ergebnisse der Umweltprüfung						
3.01	Nullvariante (Entwicklung bei Nichtumsetzung der Planung)		gemäß bestehendem Regionalplan: - Allgemeine Freiraum- und Agrarbereiche - Waldbereiche			

3. Berücksichtigung der Ergebnisse der Umweltprüfung		
		<ul style="list-style-type: none"> - Schutz der Landschaft und landschaftsorientierte Erholung - Straßen für den vorwiegend überregionalen und regionalen Verkehr - Schienenwege für den überregionalen und regionalen Verkehr
3.02	Gründe für die Wahl des geprüften Bereichs; Alternativen	Mit Blick auf die besondere Berücksichtigung der Belange der Umwelt wurden die relevanten Umweltinformationen frühzeitig in die planerische Entscheidung einbezogen, um möglichst verträgliche Standorte zu identifizieren. Die Vorgehensweise ist im Umweltbericht unter Kapitel 7 näher beschrieben.
3.03	Maßnahmen zur Vermeidung, Verringerung und zum Ausgleich der nachteiligen Auswirkungen	Auf den nachgelagerten Planungs- und Zulassungsebenen ist zu prüfen, ob erhebliche Umweltauswirkungen durch geeignete Festsetzungen innerhalb des Plangebietes vermieden oder durch geeignete Maßnahmen verringert oder ausgeglichen werden können (vgl. auch Kap. 6 des Umweltberichts).
3.04	Hinweise für eine weitergehende Umweltprüfung auf nachfolgenden Planebenen	<p>Die Beschreibung und Bewertung der voraussichtlich erheblichen Umweltauswirkungen auf die Schutzgüter gemäß § 8 Abs. 1 ROG ist auf den nachgeordneten Planungs- und Zulassungsebenen weiter zu konkretisieren (insbesondere im Rahmen der UVP und Eingriffsregelung). Es sind insbesondere die Auswirkungen auf die folgenden schutzgutbezogenen Kriterien zu berücksichtigen:</p> <ul style="list-style-type: none"> - Wohnen - planungsrelevante Arten - schutzwürdige / klimarelevante Böden - Grundwasserkörper - Oberflächenwasserkörper - klimatische und lufthygienische Ausgleichsräume - landschaftsgebundene Erholung - geschützte Landschaftsbestandteile - Kulturlandschaft

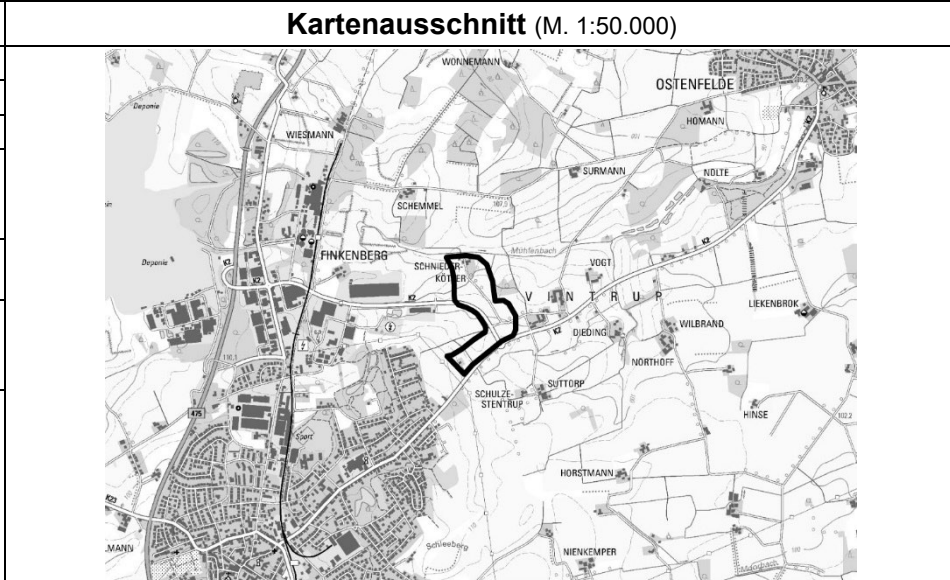
4. Zusammenfassende Einschätzung der Erheblichkeit der Umweltauswirkungen		
<p>Hinsichtlich der schutzgutbezogenen Beurteilung sind voraussichtlich bei fünf Kriterien (Biotopverbundflächen, schutzwürdige/ klimarelevante Böden, klimatische und lufthygienische Ausgleichsräume, geschützte Landschaftsbestandteile, Kulturlandschaft) erhebliche Umweltauswirkungen zu erwarten, so dass die Umweltauswirkungen schutzgutübergreifend als erheblich eingeschätzt werden.</p> <p>Die Planungsregion ist großflächig durch klimarelevante bzw. schutzwürdige Böden charakterisiert. Eine Vermeidung der Inanspruchnahme von schutzwürdigen Böden durch eine Flächenanpassung / -verlagerung ist i.d.R. alternativlos, da auch hierdurch i.d.R. wieder schutzwürdige Böden betroffen sind (vgl. Kap. 4.4 und 4.6 des Umweltberichts).</p> <p>Bereiche mit mindestens sehr hoher Bedeutung für die Klimafunktionen befinden sich i.d.R. umliegend um bestehende Siedlungsflächen, da diesen Bereichen i.d.R. aufgrund des Siedlungsbezuges eine Ausgleichsfunktion für das innerörtliche / innerstädtische Klima zukommt (vgl. Kap. 4.6 des Umweltberichts). Da die Plangebiete der ASB-P und GIB-P zur Vermeidung einer Zersiedelung der Landschaft überwiegend an vorhandene Siedlungsflächen angrenzen, erfolgt hierdurch meist auch eine Überlagerung von Flächen mit Bedeutung für das Klima. Durch eine Verlegung oder Veränderung der Flächen an andere Siedlungsränder ist i.d.R. keine Vermeidung der Betroffenheit zu erreichen.</p>		

Geschützte Landschaftsbestandteile sind i.d.R. sehr kleinflächig oder betreffen einzelne Strukturelemente, wie z.B. Hecken, Einzelbäume, Kleingewässer (vgl. Kap. 4.7 des Umweltberichts). Bei der Konkretisierung der Planung auf den nachgelagerten Planungs- und Zulassungsebenen besteht jedoch die Möglichkeit, die Inanspruchnahme dieser Landschaftselemente durch eine geeignete Festsetzung bzw. Integration in den Siedlungsbereich zu vermeiden.

Das Münsterland ist nahezu flächendeckend von Bedeutung für die historische Kulturlandschaft (vgl. Kap. 4.8 des Umweltberichts). Aufgrund des hohen Flächenanteils an regional bedeutsamen Kulturlandschaftsbereichen lässt sich eine Überlagerung der Kulturlandschaft mit den Plangebietten i.d.R. nicht vermeiden, eine Anpassung von Plangebietten stellt daher i.d.R. keine Alternative dar.

WAF-ENNI-002b-GIB-P

1. Allgemeine Informationen		
1.01	Kreis	Warendorf
1.02	Kommune	Ennigerloh
1.03	Größe / Länge	ca. 17 ha
1.04	Reg.Plan-Darstellung bisher	Allgemeine Freiraum- und Agrarbereiche, Schutz der Landschaft und landschaftsorientierte Erholung
1.05	Reg.Plan-Darstellung geplant	Industrie- und Gewerbebereiche (Potenzialfläche) (GIB-P)
1.06	Bestandsbeschreibung (Realnutzung)	Ackerfläche, Baumreihen, Gehölze, Einzelbäume, Streuobstwiese, Teich, Graben, Reitplatz, Einzelhöfe
1.07	Vorbelastungen	Industrie- und Gewerbeflächen und Wohnsiedlungsflächen westlich, Einzelhöfe im Plangebiet und östlich, Biogasanlage östlich, K2 querend, Hochspannungsleitung südwestlich

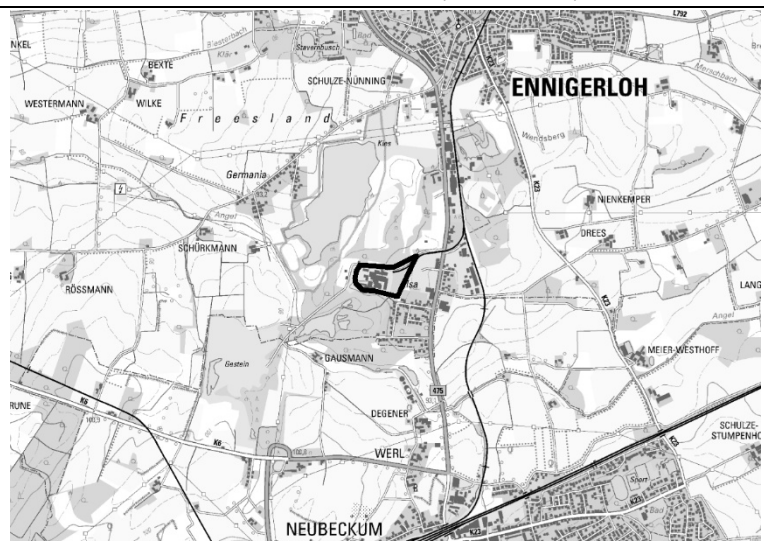


2. Ermittlung Bestand und Bewertung der Umweltauswirkungen						
	Schutzgut	Bestand, Beschreibung derzeitiger Umweltzustand	Betroffenheit		Voraussichtliche erhebliche Umweltauswirkungen	
			Plan gebiet	Umfeld		
2.01	Menschen, einschließlich der menschlichen Gesundheit	Kurorte / -gebiete- und Erholungsorte / -gebiete	im Plangebiet nicht vorhanden	nein	---	nein
2.02		Erholen (lärmarme Erholungsräume)	- ER-MS-91: Kulturlandschaft zwischen Ennigerloh und Oelde (besondere Bedeutung)	ja	---	nein,- keine Flächeninanspruchnahme von lärmarmen Erholungsräumen mit herausragender Bedeutung
2.03		Wohnen	- Einzelhöfe im Plangebiet und im östlichen Umfeld - Wohnsiedlungsflächen westlich des Plangebiets	ja	ja	vorhabens- und standortbezogene Prüfung auf nachgeordneter Planungs- und Zulassungsebene
2.04	Tiere, Pflanzen, biologische Vielfalt	FFH- / Vogelschutzgebiet	weder im Plangebiet noch im Umfeld vorhanden	nein	nein	nein

2. Ermittlung Bestand und Bewertung der Umweltauswirkungen						
2.05		Naturschutzgebiet	weder im Plangebiet noch im Umfeld vorhanden	nein	nein	nein
2.06		planungsrelevante Arten (Tiere, Pflanzen)	- Schwarzmilan (Umfeld) - Feldlerche (Umfeld) - Star (Umfeld)	nein	ja	nein,- keine Flächeninanspruchnahme in Bereichen mit verfahrenskritischen Vorkommen planungsrelevanter Arten, keine verfahrenskritischen Vorkommen planungsrelevanter Arten im Umfeld
2.07		Wildnisgebiete	im Plangebiet nicht vorhanden	nein	---	nein
2.08		§ 30 BNatSchG- bzw. § 42 LNatSchG NRW-Biotope	im Plangebiet nicht vorhanden	nein	---	nein
2.09		Biotopverbundflächen	- VB-MS-4113-002: Wald- und Grünland-Komplexe im Raum Rückamp und Ostenfelde (besondere Bedeutung)	ja	---	nein,- keine Flächeninanspruchnahme von Biotopverbundflächen mit herausragender Bedeutung
2.10		schutzwürdige Biotope	im Plangebiet nicht vorhanden	nein	---	nein
2.11	Boden	schutzwürdige Böden	- Braunerde (bf4_bx) (hohe Funktionserfüllung)	ja	---	nein,- keine Flächeninanspruchnahme von Böden mit sehr hoher Funktionserfüllung
2.12	Wasser	Wasserschutzgebiete, Heilquellenschutzgebiete	im Plangebiet nicht vorhanden	nein	---	nein
2.13		Überschwemmungsgebiete	im Plangebiet nicht vorhanden	nein	---	nein
2.14		Grundwasserkörper (WRRL)	- DENW_3_11: Münsterländer Oberkreide (Oelde/Herzebrock) mengenmäßiger Zustand: gut chemischer Zustand: gut	ja	ja	vorhabens- und standortbezogene Prüfung auf nachgeordneter Planungs- und Zulassungsebene
2.15		Oberflächenwasserkörper (WRRL)	- Mühlenbach (Umfeld): ohne Bewertung	nein	ja	nein,- kein berichtspflichtiges Gewässer im Plangebiet oder Umfeld
2.16	Klima / Luft	klimatische und lufthygienische Ausgleichsräume	- überwiegend Grünfläche mit geringer thermischer Ausgleichsfunktion - Grünfläche mit hoher thermischer Ausgleichsfunktion im Westen - Siedlung mit weniger günstiger thermischer Situation kleinflächig	ja	---	nein,- keine Flächeninanspruchnahme von Flächen mit mindestens sehr hoher klimaökologischer Bedeutung
2.17		klimarelevante Böden	im Plangebiet nicht vorhanden	nein	---	nein

2. Ermittlung Bestand und Bewertung der Umweltauswirkungen						
2.18	Landschaft	landschaftsgebundene Erholung (Naturpark, Landschaftsschutzgebiet, unzerschnittene verkehrsarme Räume)	<ul style="list-style-type: none"> - UZVR > 5-10 qkm - UZVR > 10-50 qkm 	ja	---	ja,- Flächeninanspruchnahme eines UZVR von mehr als 10 qkm
2.19		geschützte Landschaftsbestandteile	im Plangebiet nicht vorhanden	nein	---	nein
2.20		Landschaftsbild	weder im Plangebiet noch im Umfeld vorhanden	nein	nein	nein
2.21	Kultur- und sonstige Sachgüter	bedeutsame Kulturlandschaftsbereiche inkl. Objekte, Orte und Sichtbeziehungen	- KLB-K 5.20: Raum Westkirchen (Plangebiet, Umfeld)	ja	ja	ja,- Flächeninanspruchnahme von bedeutsamen Kulturlandschaftsbereichen und / oder Betroffenheit von Objekten, Orten, Sichtbeziehungen im Plangebiet
3. Berücksichtigung der Ergebnisse der Umweltprüfung						
3.01	Nullvariante (Entwicklung bei Nichtumsetzung der Planung)		gemäß bestehendem Regionalplan: <ul style="list-style-type: none"> - Allgemeine Freiraum- und Agrarbereiche - Schutz der Landschaft und landschaftsorientierte Erholung 			
3.02	Gründe für die Wahl des geprüften Bereichs; Alternativen		Mit Blick auf die besondere Berücksichtigung der Belange der Umwelt wurden die relevanten Umweltinformationen frühzeitig in die planerische Entscheidung einbezogen, um möglichst verträgliche Standorte zu identifizieren. Die Vorgehensweise ist im Umweltbericht unter Kapitel 7 näher beschrieben.			
3.03	Maßnahmen zur Vermeidung, Verringerung und zum Ausgleich der nachteiligen Auswirkungen		Auf den nachgelagerten Planungs- und Zulassungsebenen ist zu prüfen, ob erhebliche Umweltauswirkungen durch geeignete Festsetzungen innerhalb des Plangebietes vermieden oder durch geeignete Maßnahmen verringert oder ausgeglichen werden können (vgl. auch Kap. 6 des Umweltberichts).			
3.04	Hinweise für eine weitergehende Umweltprüfung auf nachfolgenden Planebenen		Die Beschreibung und Bewertung der voraussichtlich erheblichen Umweltauswirkungen auf die Schutzgüter gemäß § 8 Abs. 1 ROG ist auf den nachgeordneten Planungs- und Zulassungsebenen weiter zu konkretisieren (insbesondere im Rahmen der UVP und Eingriffsregelung). Es sind insbesondere die Auswirkungen auf die folgenden schutzgutbezogenen Kriterien zu berücksichtigen: <ul style="list-style-type: none"> - Erholen - Wohnen - planungsrelevante Arten - Biotopverbundflächen - schutzwürdige Böden - Grundwasserkörper - Oberflächenwasserkörper - klimatische und lufthygienische Ausgleichsräume - landschaftsgebundene Erholung 			

3.	Berücksichtigung der Ergebnisse der Umweltprüfung
	- Kulturlandschaft
4.	Zusammenfassende Einschätzung der Erheblichkeit der Umweltauswirkungen
<p>Hinsichtlich der schutzgutbezogenen Beurteilung sind voraussichtlich bei zwei Kriterien (landschaftsgebundene Erholung, Kulturlandschaft) erhebliche Umweltauswirkungen zu erwarten, so dass die Umweltauswirkungen schutzgutübergreifend als erheblich eingeschätzt werden.</p> <p>UZVR von mehr als 10 qkm kommen großflächig in der Planungsregion vor (vgl. Kap. 4.7 des Umweltberichts). Die UZVR mit mehr als 10 qkm reichen dabei überwiegend bis nah an bestehende Siedlungsflächen heran, so dass eine Überlagerung mit den Plangebieten i.d.R. nicht zu vermeiden ist. Da die Plangebiete bereits bestehende Siedlungsflächen vergrößern, liegen sie an den Rändern der UZVR und zerschneiden diese nicht.</p> <p>Das Münsterland ist nahezu flächendeckend von Bedeutung für die historische Kulturlandschaft (vgl. Kap. 4.8 des Umweltberichts). Aufgrund des hohen Flächenanteils an regional bedeutsamen Kulturlandschaftsbereichen lässt sich eine Überlagerung der Kulturlandschaft mit den Plangebieten i.d.R. nicht vermeiden, eine Anpassung von Plangebieten stellt daher i.d.R. keine Alternative dar.</p>	

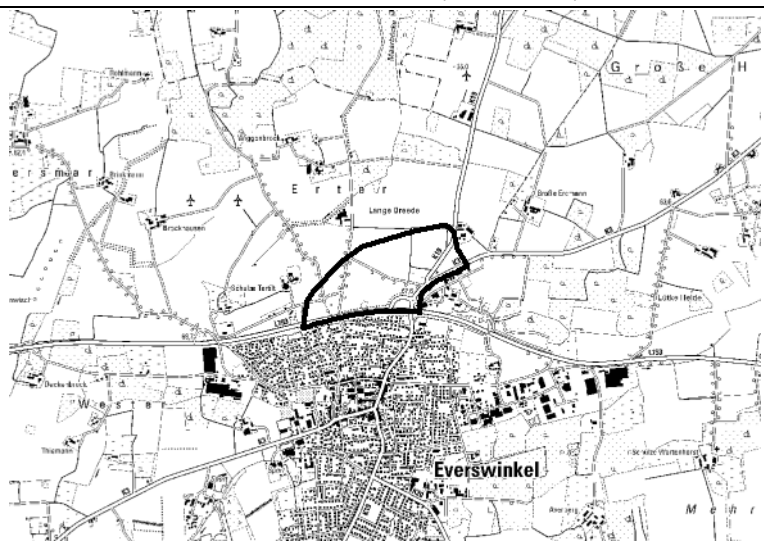
WAF-ENNI-019-GIB-P						
1. Allgemeine Informationen			Kartenausschnitt (M. 1:50.000)			
1.01	Kreis	Warendorf				
1.02	Kommune	Ennigerloh				
1.03	Größe / Länge	ca. 6 ha				
1.04	Reg.Plan-Darstellung bisher	Allgemeine Freiraum- und Agrarbereiche, Waldbereiche, Allgemeine Siedlungsbereiche (ASB)				
1.05	Reg.Plan-Darstellung geplant	Industrie- und Gewerbebereiche (Potenzialfläche) (GIB-P)				
1.06	Bestandsbeschreibung (Realnutzung)	Wald, industrielle Hof- und Gebäudefläche				
1.07	Vorbelastungen	B 475 östlich, geschlossene Wohnsiedlungsfläche südöstlich des Plangebietes, Industrie- und Gewerbefläche im Plangebiet sowie östlich teils unmittelbar angrenzend				
2. Ermittlung Bestand und Bewertung der Umweltauswirkungen						
	Schutzgut	Bestand, Beschreibung derzeitiger Umweltzustand	Betroffenheit		Voraussichtliche erhebliche Umweltauswirkungen	
			Plan gebiet	Umfeld		
2.01	Menschen, einschließlich der menschlichen Gesundheit	Kurorte / -gebiete- und Erholungsorte / -gebiete	im Plangebiet nicht vorhanden	nein	---	nein
2.02		Erholen (lärmarme Erholungsräume)	im Plangebiet nicht vorhanden	nein	---	nein
2.03		Wohnen	weder im Plangebiet noch im Umfeld vorhanden	nein	nein	nein
2.04	Tiere, Pflanzen, biologische Vielfalt	FFH- / Vogelschutzgebiete	weder im Plangebiet noch im Umfeld vorhanden	nein	nein	nein
2.05		Naturschutzgebiete	- WAF-021: NSG Steinbruch Anne-liese (Umfeld)	nein	ja	ja-, keine Flächeninanspruchnahme eines NSG; aber Vorkommen eines NSG im Umfeld

2. Ermittlung Bestand und Bewertung der Umweltauswirkungen						
2.06		planungsrelevante Arten (Tiere, Pflanzen)	<ul style="list-style-type: none"> - Breitflügelgedermmaus (Plangebiet, Umfeld) - Uhu (Plangebiet, Umfeld) - Waldkauz (Plangebiet, Umfeld) - Turmfalke (Plangebiet) - Feldschwirl (Umfeld) - Feldsperling (Umfeld) - Gartenrotschwanz (Umfeld) - Großer Abendsegler (Umfeld) - Habicht (Umfeld) - Kammmolch (Umfeld) - Kleinabendsegler (Umfeld) - Kleinspecht (Umfeld) - Mäusebussard (Umfeld) - Rohrweihe (Umfeld) - Schwarzspecht (Umfeld) - Sperber (Umfeld) - Turteltaube (Umfeld) - Waldohreule (Umfeld) - Wasserfledermaus (Umfeld) - Wasserralle (Umfeld) - Zwergfledermaus (Umfeld) 	ja	ja	nein,- keine Flächeninanspruchnahme in Bereichen mit verfahrenskritischen Vorkommen planungsrelevanter Arten, keine verfahrenskritischen Vorkommen planungsrelevanter Arten im Umfeld (Umfeld)
2.07		Wildnisgebiete	im Plangebiet nicht vorhanden	nein	---	nein
2.08		§ 30 BNatSchG- bzw. § 42 LNatSchG NRW-Biotope	im Plangebiet nicht vorhanden	nein	---	nein
2.09		Biotopverbundflächen	im Plangebiet nicht vorhanden	nein	---	nein
2.10		schutzwürdige Biotope	- BK-WAF-00026: NSG Erweiterung Steinbruch Anneliese (NSG-würdig, landesweite Bedeutung)	ja	---	ja,- Flächeninanspruchnahme eines schutzwürdigen Biotops, welches NSG-würdig oder mindestens regional bedeutsam ist
2.11	Boden	schutzwürdige Böden	im Plangebiet nicht vorhanden	nein	---	nein
2.12	Wasser	Wasserschutzgebiete, Heilquellenschutzgebiete	im Plangebiet nicht vorhanden	nein	---	nein
2.13		Überschwemmungsgebiete	im Plangebiet nicht vorhanden	nein	---	nein

2. Ermittlung Bestand und Bewertung der Umweltauswirkungen						
2.14		Grundwasserkörper (WRRL)	- DENW_3_12: Münsterländer Oberkreide (Sendenhorst/Beckum) mengenmäßiger Zustand: gut chemischer Zustand: schlecht	ja	ja	vorhabens- und standortbezogene Prüfung auf nachgeordneter Planungs- und Zulassungsebene
2.15		Oberflächenwasserkörper (WRRL)	weder im Plangebiet noch im Umfeld vorhanden	nein	nein	nein
2.16	Klima / Luft	klimatische und lufthygienische Ausgleichsräume	- im Osten großflächig Grünfläche mit hoher thermischer Ausgleichsfunktion - im Norden und Osten randlich Grünfläche mit geringer thermischer Ausgleichsfunktion - Im Westen großflächig Siedlung mit günstiger thermischer Situation	ja	---	nein,- keine Flächeninanspruchnahme von Flächen mit mindestens sehr hoher klimaökologischer Bedeutung
2.17		klimarelevante Böden	im Plangebiet nicht vorhanden	nein	---	nein
2.18	Landschaft	landschaftsgebundene Erholung (Naturpark, Landschaftsschutzgebiet, unzerschnittene verkehrsarme Räume)	- UZVR >5-10 qkm	ja	---	nein,- keine Flächeninanspruchnahme eines UZVR von mehr als 10 qkm
2.19		geschützte Landschaftsbestandteile	im Plangebiet nicht vorhanden	nein	---	nein
2.20		Landschaftsbild	weder im Plangebiet noch im Umfeld vorhanden	nein	nein	nein
2.21	Kultur- und sonstige Sachgüter	bedeutsame Kulturlandschaftsbereiche inkl. Objekte, Orte und Sichtbeziehungen	weder im Plangebiet noch im Umfeld vorhanden	nein	nein	nein

3. Berücksichtigung der Ergebnisse der Umweltprüfung		
3.01	Nullvariante (Entwicklung bei Nichtumsetzung der Planung)	gemäß bestehendem Regionalplan: - Allgemeine Freiraum- und Agrarbereiche - Waldbereiche - Allgemeine Siedlungsbereiche (ASB)
3.02	Gründe für die Wahl des geprüften Bereichs; Alternativen	Mit Blick auf die besondere Berücksichtigung der Belange der Umwelt wurden die relevanten Umweltinformationen frühzeitig in die planerische Entscheidung einbezogen, um möglichst verträgliche Standorte zu identifizieren. Die Vorgehensweise ist im Umweltbericht unter Kapitel 7 näher beschrieben.
3.03	Maßnahmen zur Vermeidung, Verringerung und zum Ausgleich der nachteiligen Auswirkungen	Auf den nachgelagerten Planungs- und Zulassungsebenen ist zu prüfen, ob erhebliche Umweltauswirkungen durch geeignete Festsetzungen innerhalb des Plangebietes vermieden oder durch geeignete Maßnahmen verringert oder ausgeglichen werden können (vgl. auch Kap. 6 des Umweltberichts).
3.04	Hinweise für eine weitergehende Umweltprüfung auf nachfolgenden Planebenen	Die Beschreibung und Bewertung der voraussichtlich erheblichen Umweltauswirkungen auf die Schutzgüter gemäß § 8 Abs. 1 ROG ist auf den nachgeordneten Planungs- und Zulassungsebenen weiter zu konkretisieren (insbesondere im Rahmen der UVP und Eingriffsregelung). Es sind insbesondere die Auswirkungen auf die folgenden schutzgutbezogenen Kriterien zu berücksichtigen: - Naturschutzgebiete - planungsrelevante Arten - schutzwürdige Biotop - Grundwasserkörper - klimatische und lufthygienische Ausgleichsräume - landschaftsgebundene Erholung

4. Zusammenfassende Einschätzung der Erheblichkeit der Umweltauswirkungen		
<p>Das betroffene Naturschutzgebiet liegt nordwestlich des Plangebietes und ist durch größere geschlossene Gehölzbestände von diesem getrennt. Das Plangebiet selbst umfasst zudem bereits nahezu vollständig ein bestehendes Gewerbegebiet. Von erheblichen Umweltauswirkungen auf das NSG ist daher nicht auszugehen. Die Betroffenheit des schutzwürdigen Biotops liegt jenseits einer bestehenden Straße, die Überlagerung mit dem Plangebiet ist der Maßstabsebene des Regionalplans geschuldet. Flächeninanspruchnahmen können bei Konkretisierung der Planung auf den nachgelagerten Planungs- und Zulassungsebenen vermieden werden. Hinsichtlich der schutzgutbezogenen Beurteilung sind voraussichtlich bei keinem Kriterium erhebliche Umweltauswirkungen zu erwarten, so dass die Umweltauswirkungen schutzgutübergreifend als nicht erheblich eingeschätzt werden.</p>		

WAF-EVER-004-GIB-P						
1. Allgemeine Informationen			Kartenausschnitt (M. 1:50.000)			
1.01	Kreis	Warendorf				
1.02	Kommune	Everswinkel				
1.03	Größe / Länge	ca. 40 ha				
1.04	Reg.Plan-Darstellung bisher	Allgemeine Freiraum- und Agrarbereiche, Straßen für den vorwiegend überregionalen und regionalen Verkehr				
1.05	Reg.Plan-Darstellung geplant	Industrie- und Gewerbebereiche (Potenzialfläche) (GIB-P)				
1.06	Bestandsbeschreibung (Realnutzung)	Ackerflächen, Grünland, Baumreihen, Gehölze				
1.07	Vorbelastungen	Industrie- und Gewerbeflächen südöstlich und westlich, Wohnsiedlungsflächen südlich, Einzelhöfe umliegend, K3 und K19 östlich querend, L793 südlich				
2. Ermittlung Bestand und Bewertung der Umweltauswirkungen						
	Schutzgut	Bestand, Beschreibung derzeitiger Umweltzustand	Betroffenheit		Voraussichtliche erhebliche Umweltauswirkungen	
			Plan gebiet	Umfeld		
2.01	Menschen, einschließlich der menschlichen Gesundheit	Kurorte / -gebiete- und Erholungsorte / -gebiete	im Plangebiet nicht vorhanden	nein	---	nein
2.02		Erholen (lärmarme Erholungsräume)	im Plangebiet nicht vorhanden	nein	---	nein
2.03		Wohnen	- Einzelhöfe im Umfeld - Wohnsiedlungsflächen südlich des Plangebiets	ja	ja	vorhabens- und standortbezogene Prüfung auf nachgeordneter Planungs- und Zulassungsebene
2.04	Tiere, Pflanzen, biologische Vielfalt	FFH- / Vogelschutzgebiet	weder im Plangebiet noch im Umfeld vorhanden	nein	nein	nein
2.05		Naturschutzgebiet	weder im Plangebiet noch im Umfeld vorhanden	nein	nein	nein

2. Ermittlung Bestand und Bewertung der Umweltauswirkungen						
2.06		planungsrelevante Arten (Tiere, Pflanzen)	- Kiebitz (Plangebiet, Umfeld) - Turmfalke (Umfeld)	ja	ja	nein,- keine Flächeninanspruchnahme in Bereichen mit verfahrenskritischen Vorkommen planungsrelevanter Arten, keine verfahrenskritischen Vorkommen planungsrelevanter Arten im Umfeld
2.07		Wildnisgebiete	im Plangebiet nicht vorhanden	nein	---	nein
2.08		§ 30 BNatSchG- bzw. § 42 LNatSchG NRW-Biotope	im Plangebiet nicht vorhanden	nein	---	nein
2.09		Biotopverbundflächen	im Plangebiet nicht vorhanden	nein	---	nein
2.10		schutzwürdige Biotope	im Plangebiet nicht vorhanden	nein	---	nein
2.11	Boden	schutzwürdige Böden	im Plangebiet nicht vorhanden	nein	---	nein
2.12	Wasser	Wasserschutzgebiete, Heilquellenschutzgebiete	im Plangebiet nicht vorhanden	nein	---	nein
2.13		Überschwemmungsgebiete	im Plangebiet nicht vorhanden	nein	---	nein
2.14		Grundwasserkörper (WRRL)	- DENW_3_11: Münsterländer Oberkreide (Oelde/Herzebrock) (Plangebiet, Umfeld) mengenmäßiger Zustand: gut chemischer Zustand: gut - DENW_3_12: Münsterländer Oberkreide (Sendenhorst/Beckum) (Umfeld) mengenmäßiger Zustand: gut chemischer Zustand: schlecht	ja	ja	vorhabens- und standortbezogene Prüfung auf nachgeordneter Planungs- und Zulassungsebene
2.15		Oberflächenwasserkörper (WRRL)	- DE_NRW_3174_0: Maarbecke (Umfeld) ökologischer Zustand / Potenzial: unbefriedigend, künstlich verändert chemischer Zustand: nicht gut - namenloses Fließgewässer (Umfeld): ohne Bewertung	nein	ja	vorhabens- und standortbezogene Prüfung auf nachgeordneter Planungs- und Zulassungsebene

2. Ermittlung Bestand und Bewertung der Umweltauswirkungen						
2.16	Klima / Luft	klimatische und lufthygienische Ausgleichsräume	<ul style="list-style-type: none"> - überwiegend Grünfläche mit mittlerer thermischer Ausgleichsfunktion und Grünfläche mit hoher thermischer Ausgleichsfunktion - kleinflächig Grünfläche mit geringer thermischer Ausgleichsfunktion und Siedlung mit weniger günstiger thermischer Situation kleinflächig im Osten - Grünfläche mit sehr hoher thermischer Ausgleichsfunktion kleinflächig im Süden - Grünfläche mit höchster thermischer Ausgleichsfunktion randlich im Süden - Siedlung mit ungünstiger thermischer Situation kleinflächig im Westen und im Osten 	ja	---	ja,- Flächeninanspruchnahme von Flächen mit mindestens sehr hoher klimaökologischer Bedeutung
2.17		klimarelevante Böden	im Plangebiet nicht vorhanden	nein	---	nein
2.18	Landschaft	landschaftsgebundene Erholung (Naturpark, Landschaftsschutzgebiet, unzerschnittene verkehrsarme Räume)	- zwei UZVR > 10-50 qkm	ja	---	ja,- Flächeninanspruchnahme eines UZVR von mehr als 10 qkm
2.19		geschützte Landschaftsbestandteile	im Plangebiet nicht vorhanden	nein	---	nein
2.20		Landschaftsbild	weder im Plangebiet noch im Umfeld vorhanden	nein	nein	nein
2.21	Kultur- und sonstige Sachgüter	bedeutsame Kulturlandschaftsbereiche inkl. Objekte, Orte und Sichtbeziehungen	weder im Plangebiet noch im Umfeld vorhanden	nein	nein	nein

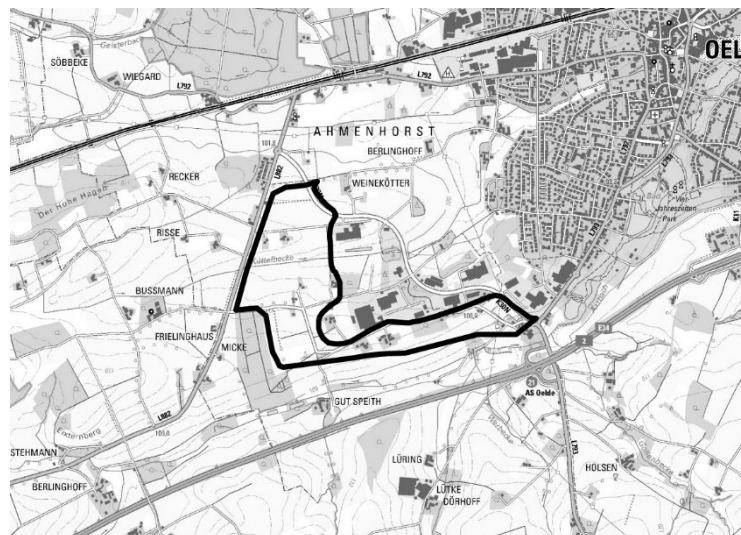
3. Berücksichtigung der Ergebnisse der Umweltprüfung		
3.01	Nullvariante (Entwicklung bei Nichtumsetzung der Planung)	gemäß bestehendem Regionalplan: - Allgemeine Freiraum- und Agrarbereiche - Straßen für den vorwiegend überregionalen und regionalen Verkehr
3.02	Gründe für die Wahl des geprüften Bereichs; Alternativen	Mit Blick auf die besondere Berücksichtigung der Belange der Umwelt wurden die relevanten Umweltinformationen frühzeitig in die planerische Entscheidung einbezogen, um möglichst verträgliche Standorte zu identifizieren. Die Vorgehensweise ist im Umweltbericht unter Kapitel 7 näher beschrieben.
3.03	Maßnahmen zur Vermeidung, Verringerung und zum Ausgleich der nachteiligen Auswirkungen	Auf den nachgelagerten Planungs- und Zulassungsebenen ist zu prüfen, ob erhebliche Umweltauswirkungen durch geeignete Festsetzungen innerhalb des Plangebietes vermieden oder durch geeignete Maßnahmen verringert oder ausgeglichen werden können (vgl. auch Kap. 6 des Umweltberichts).
3.04	Hinweise für eine weitergehende Umweltprüfung auf nachfolgenden Planebenen	Die Beschreibung und Bewertung der voraussichtlich erheblichen Umweltauswirkungen auf die Schutzgüter gemäß § 8 Abs. 1 ROG ist auf den nachgeordneten Planungs- und Zulassungsebenen weiter zu konkretisieren (insbesondere im Rahmen der UVP und Eingriffsregelung). Es sind insbesondere die Auswirkungen auf die folgenden schutzgutbezogenen Kriterien zu berücksichtigen: - Wohnen - planungsrelevante Arten - Grundwasserkörper - Oberflächenwasserkörper - klimatische und lufthygienische Ausgleichsräume - landschaftsgebundene Erholung

4. Zusammenfassende Einschätzung der Erheblichkeit der Umweltauswirkungen		
<p>Hinsichtlich der schutzgutbezogenen Beurteilung sind voraussichtlich bei zwei Kriterien (klimatische und lufthygienische Ausgleichsräume, landschaftsgebundene Erholung) erhebliche Umweltauswirkungen zu erwarten, so dass die Umweltauswirkungen schutzgutübergreifend als erheblich eingeschätzt werden.</p> <p>Bereiche mit mindestens sehr hoher Bedeutung für die Klimafunktionen befinden sich i.d.R. umliegend um bestehende Siedlungsflächen, da diesen Bereichen i.d.R. aufgrund des Siedlungsbezuges eine Ausgleichsfunktion für das innerörtliche / innerstädtische Klima zukommt (vgl. Kap. 4.6 des Umweltberichts). Da die Plangebiete der ASB-P und GIB-P zur Vermeidung einer Zersiedelung der Landschaft überwiegend an vorhandene Siedlungsflächen angrenzen, erfolgt hierdurch meist auch eine Überlagerung von Flächen mit Bedeutung für das Klima. Durch eine Verlegung oder Veränderung der Flächen an andere Siedlungsränder ist i.d.R. keine Vermeidung der Betroffenheit zu erreichen.</p> <p>UZVR von mehr als 10 qkm kommen großflächig in der Planungsregion vor (vgl. Kap. 4.7 des Umweltberichts). Die UZVR mit mehr als 10 qkm reichen dabei überwiegend bis nah an bestehende Siedlungsflächen heran, so dass eine Überlagerung mit den Plangebieten i.d.R. nicht zu vermeiden ist. Da die Plangebiete bereits bestehende Siedlungsflächen vergrößern, liegen sie an den Rändern der UZVR und zerschneiden diese nicht.</p>		

WAF-OELD-13b-GIB-P

1. Allgemeine Informationen		
1.01	Kreis	Warendorf
1.02	Kommune	Olde
1.03	Größe / Länge	ca. 78 ha
1.04	Reg.Plan-Darstellung bisher	Allgemeine Freiraum- und Agrarbereiche, Waldbereiche, Sonstige regionalplanerisch bedeutsame Straßen
1.05	Reg.Plan-Darstellung geplant	Industrie- und Gewerbebereiche (Potenzialfläche) (GIB-P)
1.06	Bestandsbeschreibung (Realnutzung)	Ackerflächen, Grünland, Wildgehege, Bäche, Einzelhöfe, Feldgehölze, Baumreihen, Teiche, Einzelbäume
1.07	Vorbelastungen	Industrie- und Gewerbeflächen angrenzend, Wohnsiedlungsflächen nordwestlich, Einzelhöfe im Plangebiet und umliegend, Hochspannungsleitung quert das Plangebiet im Südosten, K30n im Norden und Südosten, L793 östlich und L882 westlich angrenzend, A2 mit AS, Gärtnerei und Funkmast südöstlich des Plangebietes

Kartenausschnitt (M. 1:50.000)



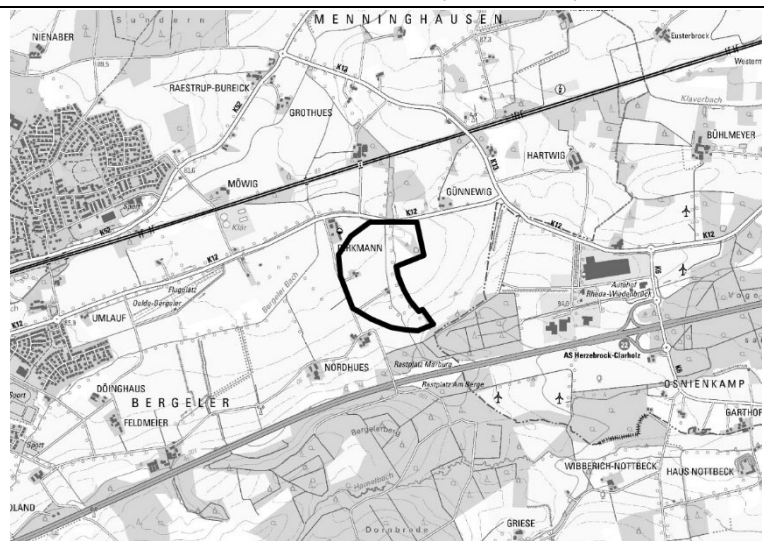
2. Ermittlung Bestand und Bewertung der Umweltauswirkungen						
	Schutzgut	Bestand, Beschreibung derzeitiger Umweltzustand	Betroffenheit		Voraussichtliche erhebliche Umweltauswirkungen	
			Plan gebiet	Umfeld		
2.01	Menschen, einschließlich der menschlichen Gesundheit	Kurorte / -gebiete- und Erholungsorte / -gebiete	im Plangebiet nicht vorhanden	nein	---	nein
2.02		Erholen (lärmarme Erholungsräume)	- ER-MS-91: Kulturlandschaft zwischen Ennigerloh und Oelde (besondere Bedeutung)	ja	---	nein,- keine Flächeninanspruchnahme von lärmarmen Erholungsräumen mit herausragender Bedeutung
2.03		Wohnen	- Einzelhöfe im Plangebiet und umliegend - Wohnsiedlungsflächen nordwestlich des Plangebiets	ja	ja	vorhabens- und standortbezogene Prüfung auf nachgeordneter Planungs- und Zulassungsebene
2.04	Tiere, Pflanzen, biologische Vielfalt	FFH- / Vogelschutzgebiet	weder im Plangebiet noch im Umfeld vorhanden	nein	nein	nein

2. Ermittlung Bestand und Bewertung der Umweltauswirkungen						
2.05		Naturschutzgebiet	weder im Plangebiet noch im Umfeld vorhanden	nein	nein	nein
2.06		planungsrelevante Arten (Tiere, Pflanzen)	<ul style="list-style-type: none"> - Kiebitz (Plangebiet, Umfeld) - Bechsteinfledermaus (Umfeld) - Großer Abendsegler (Umfeld) - Rauhautfledermaus (Umfeld) - Mückenfledermaus (Umfeld) - Zwergfledermaus (Umfeld) - Mäusebussard (Umfeld) 	ja	ja	nein,- keine Flächeninanspruchnahme in Bereichen mit verfahrenskritischen Vorkommen planungsrelevanter Arten; keine verfahrenskritische Vorkommen planungsrelevanter Arten im Umfeld
2.07		Wildnisgebiete	im Plangebiet nicht vorhanden	nein	---	nein
2.08		§ 30 BNatSchG- bzw. § 42 LNatSchG NRW-Biotop	- GB-4114-441: stehendes Kleingewässer	ja	---	ja,- Flächeninanspruchnahme eines gesetzlich geschützten Biotops
2.09		Biotopverbundflächen	im Plangebiet nicht vorhanden	nein	---	nein
2.10		schutzwürdige Biotop	- BK-4114-0086: Kleingewässer östlich Micke (lokale Bedeutung)	ja	---	nein,- keine Flächeninanspruchnahme von schutzwürdigen Biotopen, welche NSG-würdig oder mindestens regional bedeutsam sind
2.11	Boden	schutzwürdige Böden	im Plangebiet nicht vorhanden	nein	---	nein
2.12	Wasser	Wasserschutzgebiete, Heilquellenschutzgebiete	im Plangebiet nicht vorhanden	nein	---	nein
2.13		Überschwemmungsgebiete	<ul style="list-style-type: none"> - gem. Hochwassergefahrenkarte NRW im Bereich HQ 100 (außerhalb eines ÜSG) - gem. Hochwassergefahrenkarte NRW im Bereich HQ extrem 	ja	---	ja,- Flächeninanspruchnahme eines festgesetzten oder vorläufig gesicherten Überschwemmungsgebietes und / oder Flächeninanspruchnahme im Bereich eines HQ100 außerhalb eines ÜSG
2.14		Grundwasserkörper (WRRL)	- DENW_3_11: Münsterländer Oberkreide (Oelde/Herzebrock) mengenmäßiger Zustand: gut chemischer Zustand: gut	ja	ja	vorhabens- und standortbezogene Prüfung auf nachgeordneter Planungs- und Zulassungsebene
2.15		Oberflächenwasserkörper (WRRL)	<ul style="list-style-type: none"> - DE_NRW_314_26357: Axtbach (Umfeld) ökologischer Zustand / Potenzial: schlecht chemischer Zustand: nicht gut - Küttelbach (Plangebiet, Umfeld): ohne Bewertung 	ja	ja	vorhabens- und standortbezogene Prüfung auf nachgeordneter Planungs- und Zulassungsebene

2. Ermittlung Bestand und Bewertung der Umweltauswirkungen						
			<ul style="list-style-type: none"> - Mühlenbach (Umfeld): ohne Bewertung - Werbecke (Umfeld): ohne Bewertung - Gollenbecke (Umfeld): ohne Bewertung - Potthoffs Bach (Umfeld): ohne Bewertung - namenloses Gewässer (Umfeld) ohne Bewertung - Auensee (Umfeld): ohne Bewertung 			
2.16	Klima / Luft	klimatische und lufthygienische Ausgleichsräume	<ul style="list-style-type: none"> - überwiegend Grünfläche mit geringer thermischer Ausgleichsfunktion - Grünfläche mit hoher thermischer Ausgleichsfunktion kleinflächig im Nordosten und Westen - kleinflächig Siedlung mit sehr günstiger thermischer Situation, mit günstiger thermischer Situation, mit weniger günstiger thermischer Situation und Siedlung mit ungünstiger thermischer Situation 	ja	---	nein,- kein Flächeninanspruchnahme von Flächen mit mindestens sehr hoher klima-ökologischer Bedeutung
2.17		klimarelevante Böden	im Plangebiet nicht vorhanden	nein	---	nein
2.18	Landschaft	landschaftsgebundene Erholung (Naturpark, Landschaftsschutzgebiet, unzerschnittene verkehrsarme Räume)	<ul style="list-style-type: none"> - UZVR <1 qkm - UZVR 1-5 qkm - UZVR > 5-10 qkm 	ja	---	nein,- keine Flächeninanspruchnahme eines UZVR von mehr als 10 qkm
2.19		geschützte Landschaftsbestandteile	im Plangebiet nicht vorhanden	nein	---	nein
2.20		Landschaftsbild	weder im Plangebiet noch im Umfeld vorhanden	nein	nein	nein
2.21	Kultur- und sonstige Sachgüter	bedeutsame Kulturlandschaftsbereiche inkl. Objekte, Orte und Sichtbeziehungen	<ul style="list-style-type: none"> - KLB A 5.8: Oelde-Stromberg (Plangebiet, Umfeld) - KLB K 5.23: Raum östlich Neubeckum (Umfeld) 	ja	ja	ja,- Flächeninanspruchnahme von bedeutsamen Kulturlandschaftsbereichen und / oder Betroffenheit von Objekten, Orten, Sichtbeziehungen im Plangebiet

3. Berücksichtigung der Ergebnisse der Umweltprüfung		
3.01	Nullvariante (Entwicklung bei Nichtumsetzung der Planung)	gemäß bestehendem Regionalplan: - Allgemeine Freiraum- und Agrarbereiche - Waldbereiche - Sonstige regionalplanerisch bedeutsame Straßen
3.02	Gründe für die Wahl des geprüften Bereichs; Alternativen	Mit Blick auf die besondere Berücksichtigung der Belange der Umwelt wurden die relevanten Umweltinformationen frühzeitig in die planerische Entscheidung einbezogen, um möglichst verträgliche Standorte zu identifizieren. Die Vorgehensweise ist im Umweltbericht unter Kapitel 7 näher beschrieben.
3.03	Maßnahmen zur Vermeidung, Verringerung und zum Ausgleich der nachteiligen Auswirkungen	Auf den nachgelagerten Planungs- und Zulassungsebenen ist zu prüfen, ob erhebliche Umweltauswirkungen durch geeignete Festsetzungen innerhalb des Plangebietes vermieden oder durch geeignete Maßnahmen verringert oder ausgeglichen werden können (vgl. auch Kap. 6 des Umweltberichts).
3.04	Hinweise für eine weitergehende Umweltprüfung auf nachfolgenden Planebenen	Die Beschreibung und Bewertung der voraussichtlich erheblichen Umweltauswirkungen auf die Schutzgüter gemäß § 8 Abs. 1 ROG ist auf den nachgeordneten Planungs- und Zulassungsebenen weiter zu konkretisieren (insbesondere im Rahmen der UVP und Eingriffsregelung). Es sind insbesondere die Auswirkungen auf die folgenden schutzgutbezogenen Kriterien zu berücksichtigen: - Erholen - Wohnen - planungsrelevante Arten - gesetzlich geschützte Biotop - schutzwürdige Biotop - Überschwemmungsgebiete - Grundwasserkörper - Oberflächenwasserkörper - klimatische und lufthygienische Ausgleichsräume - landschaftsgebundene Erholung - Kulturlandschaft

4. Zusammenfassende Einschätzung der Erheblichkeit der Umweltauswirkungen	
<p>Die Betroffenheit des gesetzlich geschützten Biotops liegt im alleräußersten Südwesten des Plangebiets. Eine Flächeninanspruchnahme kann durch Aussparung der betroffenen Bereiche bei der Konkretisierung der Planung auf den nachgelagerten Planungs- und Zulassungsebenen vermieden werden. Hinsichtlich der schutzgutbezogenen Beurteilung sind demnach voraussichtlich bei zwei Kriterien (Überschwemmungsgebiet, Kulturlandschaft) erhebliche Umweltauswirkungen zu erwarten, so dass die Umweltauswirkungen schutzgutübergreifend als erheblich eingeschätzt werden.</p> <p>Das Münsterland ist nahezu flächendeckend von Bedeutung für die historische Kulturlandschaft (vgl. Kap. 4.8 des Umweltberichts). Aufgrund des hohen Flächenanteils an regional bedeutsamen Kulturlandschaftsbereichen lässt sich eine Überlagerung der Kulturlandschaft mit den Plangebietes i.d.R. nicht vermeiden, eine Anpassung von Plangebietes stellt daher i.d.R. keine Alternative dar.</p>	

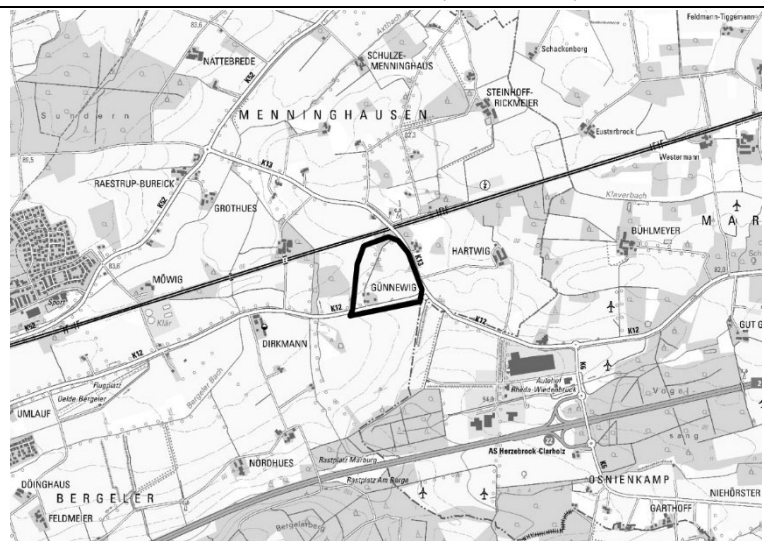
WAF-OELD-18-GIB-P						
1. Allgemeine Informationen			Kartenausschnitt (M. 1:50.000)			
1.01	Kreis	Warendorf				
1.02	Kommune	Oelde				
1.03	Größe / Länge	ca. 29 ha				
1.04	Reg.Plan-Darstellung bisher	Allgemeine Freiraum- und Agrarbereiche, Schutz der Landschaft & landschaftsorientierte Erholung				
1.05	Reg.Plan-Darstellung geplant	Industrie- und Gewerbebereiche (Potenzialfläche) (GIB-P)				
1.06	Bestandsbeschreibung (Realnutzung)	Ackerflächen, Grünland, Rückhaltebecken, Teiche, Reitplatz, Einzelbäume, Feldgehölze, Gräben, Bach, Einzelhöfe				
1.07	Vorbelastungen	Industrie- und Gewerbeflächen östlich angrenzend, Einzelhöfe im Plangebiet und umliegend, Wohnsiedlungsfläche nordwestlich, K12 nördlich angrenzend und A2 mit Rastanlage südlich des Plangebietes				
2. Ermittlung Bestand und Bewertung der Umweltauswirkungen						
	Schutzgut	Bestand, Beschreibung derzeitiger Umweltzustand	Betroffenheit		Voraussichtliche erhebliche Umweltauswirkungen	
			Plan gebiet	Umfeld		
2.01	Menschen, einschließlich der menschlichen Gesundheit	Kurorte / -gebiete- und Erholungsorte / -gebiete	im Plangebiet nicht vorhanden	nein	---	nein
2.02		Erholen (lärmarme Erholungsräume)	im Plangebiet nicht vorhanden	nein	---	nein
2.03		Wohnen	- Einzelhöfe im Plangebiet und umliegend - Wohnsiedlungsfläche nordwestlich des Plangebietes	ja	ja	
2.04	Tiere, Pflanzen, biologische Vielfalt	FFH- / Vogelschutzgebiet	weder im Plangebiet noch im Umfeld vorhanden	nein	nein	nein
2.05		Naturschutzgebiet	weder im Plangebiet noch im Umfeld vorhanden	nein	nein	nein

2. Ermittlung Bestand und Bewertung der Umweltauswirkungen						
2.06		planungsrelevante Arten (Tiere, Pflanzen)	<ul style="list-style-type: none"> - Feldsperling (Umfeld) - Feldlerche (Plangebiet) - Fransenfledermaus (Umfeld) - Kiebitz (Plangebiet, Umfeld) - Nachtigall (Plangebiet, Umfeld) - Rauchschwalbe (Umfeld) - Rohrweihe (Plangebiet) - Schleiereule (Plangebiet) - Turteltaube (Plangebiet, Umfeld) - Sperber (Umfeld) - Waldkauz (Umfeld) - Zwergfledermaus (Umfeld) - Waldschnepfe (Umfeld) 	ja	ja	nein,- keine Flächeninanspruchnahme in Bereichen mit verfahrenskritischen Vorkommen planungsrelevanter Arten, keine verfahrenskritischen Vorkommen planungsrelevanter Arten im Umfeld
2.07		Wildnisgebiete	im Plangebiet nicht vorhanden	nein	---	nein
2.08		§ 30 BNatSchG- bzw. § 42 LNatSchG NRW-Biotope	im Plangebiet nicht vorhanden	nein	---	nein
2.09		Biotopverbundflächen	- VB-MS-4115-001: Grünlandkomplexe und Wälder bei Stromberg (besondere Bedeutung)	ja	---	nein,- keine Flächeninanspruchnahme von Biotopverbundflächen mit herausragender Bedeutung
2.10		schutzwürdige Biotope	im Plangebiet nicht vorhanden	nein	---	nein
2.11	Boden	schutzwürdige Böden	im Plangebiet nicht vorhanden	nein	---	nein
2.12	Wasser	Wasserschutzgebiete, Heilquellenschutzgebiete	im Plangebiet nicht vorhanden	nein	---	nein
2.13		Überschwemmungsgebiete	im Plangebiet nicht vorhanden	nein	---	nein
2.14		Grundwasserkörper (WRRL)	- DENW_3_11: Münsterländer Oberkreide (Oelde/Herzebrock) mengenmäßiger Zustand: gut chemischer Zustand: gut	ja	ja	vorhabens- und standortbezogene Prüfung auf nachgeordneter Planungs- und Zulassungsebene
2.15		Oberflächenwasserkörper (WRRL)	- DE_NRW_3142_0: Bergeler Bach (Plangebiet, Umfeld) ökologischer Zustand / Potenzial: unbefriedigend, erheblich verändert chemischer Zustand: nicht gut	ja	ja	vorhabens- und standortbezogene Prüfung auf nachgeordneter Planungs- und Zulassungsebene

2. Ermittlung Bestand und Bewertung der Umweltauswirkungen						
			- zwei namenlose Gewässer (Plangebiet, Umfeld): ohne Bewertung			
2.16	Klima / Luft	klimatische und lufthygienische Ausgleichsräume	- überwiegend Grünfläche mit geringer thermischer Ausgleichsfunktion - Grünfläche mit hoher thermischer Ausgleichsfunktion im Osten - kleinflächig Siedlung mit weniger günstiger thermischer Situation	ja	---	nein,- keine Flächeninanspruchnahme von Flächen mit mindestens sehr hoher klima-ökologischer Bedeutung
2.17		klimarelevante Böden	im Plangebiet nicht vorhanden	nein	---	nein
2.18	Landschaft	landschaftsgebundene Erholung (Naturpark, Landschaftsschutzgebiet, unzerschnittene verkehrsarme Räume)	- UZVR > 10-50 qkm	ja	---	ja,- Flächeninanspruchnahme eines UZVR von mehr als 10 qkm
2.19		geschützte Landschaftsbestandteile	im Plangebiet nicht vorhanden	nein	---	nein
2.20		Landschaftsbild	- LBE-IIIa-075-O1: Wald-Offenland-Mosaik der Strombergplatte (herausragende Bedeutung) (Plangebiet, Umfeld)	ja	ja	ja,- Flächeninanspruchnahme einer Landschaftsbildeinheit mit herausragender Bedeutung und Vorkommen einer Landschaftsbildeinheit mit herausragender Bedeutung im Umfeld
2.21	Kultur- und sonstige Sachgüter	bedeutsame Kulturlandschaftsbereiche inkl. Objekte, Orte und Sichtbeziehungen	- KLB A 5.8: Oelde-Stromberg (Plangebiet, Umfeld) - RWO-A 99: Spätmittelalterliche Grenzlandwehr des Fürstbistums Münster (Plangebiet, Umfeld)	ja	ja	ja,- Flächeninanspruchnahme von bedeutsamen Kulturlandschaftsbereichen und / oder Betroffenheit von Objekten, Orten, Sichtbeziehungen im Plangebiet
3. Berücksichtigung der Ergebnisse der Umweltprüfung						
3.01	Nullvariante (Entwicklung bei Nichtumsetzung der Planung)		gemäß bestehendem Regionalplan: - Allgemeine Freiraum- und Agrarbereiche - Schutz der Landschaft & landschaftsorientierte Erholung			
3.02	Gründe für die Wahl des geprüften Bereichs; Alternativen		Mit Blick auf die besondere Berücksichtigung der Belange der Umwelt wurden die relevanten Umweltinformationen frühzeitig in die planerische Entscheidung einbezogen, um möglichst verträgliche Standorte zu identifizieren. Die Vorgehensweise ist im Umweltbericht unter Kapitel 7 näher beschrieben.			

3. Berücksichtigung der Ergebnisse der Umweltprüfung		
3.03	Maßnahmen zur Vermeidung, Verringerung und zum Ausgleich der nachteiligen Auswirkungen	Auf den nachgelagerten Planungs- und Zulassungsebenen ist zu prüfen, ob erhebliche Umweltauswirkungen durch geeignete Festsetzungen innerhalb des Plangebietes vermieden oder durch geeignete Maßnahmen verringert oder ausgeglichen werden können (vgl. auch Kap. 6 des Umweltberichts).
3.04	Hinweise für eine weitergehende Umweltprüfung auf nachfolgenden Planebenen	Die Beschreibung und Bewertung der voraussichtlich erheblichen Umweltauswirkungen auf die Schutzgüter gemäß § 8 Abs. 1 ROG ist auf den nachgeordneten Planungs- und Zulassungsebenen weiter zu konkretisieren (insbesondere im Rahmen der UVP und Eingriffsregelung). Es sind insbesondere die Auswirkungen auf die folgenden schutzgutbezogenen Kriterien zu berücksichtigen: <ul style="list-style-type: none"> - Wohnen - planungsrelevante Arten - Biotopverbundflächen - Grundwasserkörper - Oberflächenwasserkörper - klimatische und lufthygienische Ausgleichsräume - landschaftsgebundene Erholung - Landschaftsbild - Kulturlandschaft

4. Zusammenfassende Einschätzung der Erheblichkeit der Umweltauswirkungen		
<p>Hinsichtlich der schutzgutbezogenen Beurteilung sind voraussichtlich bei drei Kriterien (landschaftsgebundene Erholung, Landschaftsbild, Kulturlandschaft) erhebliche Umweltauswirkungen zu erwarten, so dass die Umweltauswirkungen schutzgutübergreifend als erheblich eingeschätzt werden.</p> <p>UZVR von mehr als 10 qkm kommen großflächig in der Planungsregion vor (vgl. Kap. 4.7 des Umweltberichts). Die UZVR mit mehr als 10 qkm reichen dabei überwiegend bis nah an bestehende Siedlungsflächen heran, so dass eine Überlagerung mit den Plangebieten i.d.R. nicht zu vermeiden ist. Da die Plangebiete bereits bestehende Siedlungsflächen vergrößern, liegen sie an den Rändern der UZVR und zerschneiden diese nicht.</p> <p>Das Münsterland ist nahezu flächendeckend von Bedeutung für die historische Kulturlandschaft (vgl. Kap. 4.8 des Umweltberichts). Aufgrund des hohen Flächenanteils an regional bedeutsamen Kulturlandschaftsbereichen lässt sich eine Überlagerung der Kulturlandschaft mit den Plangebieten i.d.R. nicht vermeiden, eine Anpassung von Plangebieten stellt daher i.d.R. keine Alternative dar.</p>		

WAF-OELD-20-GIB-P						
1. Allgemeine Informationen			Kartenausschnitt (M. 1:50.000)			
1.01	Kreis	Warendorf				
1.02	Kommune	Oelde				
1.03	Größe / Länge	ca. 17 ha				
1.04	Reg.Plan-Darstellung bisher	Allgemeine Freiraum- und Agrarbereiche, Waldbereiche, Schutz der Landschaft & landschaftsorientierte Erholung, Sonstige regionalplanerisch bedeutsame Straßen				
1.05	Reg.Plan-Darstellung geplant	Industrie- und Gewerbebereiche (Potenzialfläche) (GIB-P)				
1.06	Bestandsbeschreibung (Realnutzung)	Ackerflächen, Grünland, Teich, Baumreihen, Feldgehölze, Wald, Einzelhof				
1.07	Vorbelastungen	Industrie- und Gewerbeflächen südlich angrenzend, Einzelhöfe im Plangebiet und nördlich umliegend, K12 im Süden und K13 östlich angrenzend, Bahnlinie und Funkmast nördlich des Plangebiets				
2. Ermittlung Bestand und Bewertung der Umweltauswirkungen						
	Schutzgut	Bestand, Beschreibung derzeitiger Umweltzustand	Betroffenheit		Voraussichtliche erhebliche Umweltauswirkungen	
			Plan gebiet	Umfeld		
2.01	Menschen, einschließlich der menschlichen Gesundheit	Kurorte / -gebiete- und Erholungsorte / -gebiete	im Plangebiet nicht vorhanden	nein	---	nein
2.02		Erholen (lärmarme Erholungsräume)	im Plangebiet nicht vorhanden	nein	---	nein
2.03		Wohnen	- Einzelhöfe im Plangebiet und nördlich umliegend	ja	ja	
2.04	Tiere, Pflanzen, biologische Vielfalt	FFH- / Vogelschutzgebiet	weder im Plangebiet noch im Umfeld vorhanden	nein	nein	nein
2.05		Naturschutzgebiet	weder im Plangebiet noch im Umfeld vorhanden	nein	nein	nein

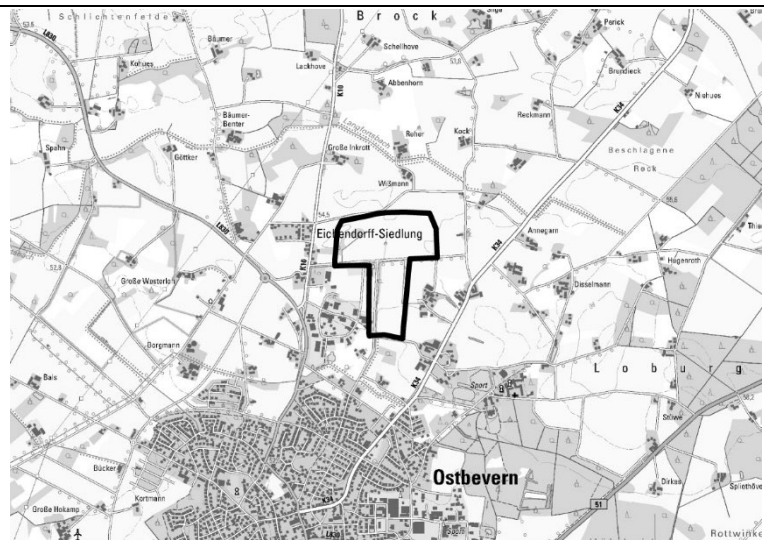
2. Ermittlung Bestand und Bewertung der Umweltauswirkungen						
2.06		planungsrelevante Arten (Tiere, Pflanzen)	<ul style="list-style-type: none"> - Feldsperling (Plangebiet, Umfeld) - Fransenfledermaus (Plangebiet, Umfeld) - Nachtigall (Plangebiet, Umfeld) - Rauchschwalbe (Plangebiet, Umfeld) - Rauhaufledermaus (Plangebiet, Umfeld) - Wasserfledermaus (Plangebiet, Umfeld) - Zwergfledermaus (Plangebiet, Umfeld) - Feldlerche (Umfeld) - Großer Abendsegler (Umfeld) - Kammmolch (Umfeld) - Kiebitz (Umfeld) - Kleinabendsegler (Umfeld) - Kuckuck (Umfeld) - Mäusebussard (Umfeld) - Rebhuhn (Umfeld) - Rohrweihe (Umfeld) - Sperber (Umfeld) - Turteltaube (Umfeld) - Waldkauz (Umfeld) - Waldohreule (Umfeld) 	ja	ja	nein,- keine Flächeninanspruchnahme in Bereichen mit verfahrenskritischen Vorkommen planungsrelevanter Arten, keine verfahrenskritischen Vorkommen planungsrelevanter Arten im Umfeld
2.07		Wildnisgebiete	im Plangebiet nicht vorhanden	nein	---	nein
2.08		§ 30 BNatSchG- bzw. § 42 LNatSchG NRW-Biotope	im Plangebiet nicht vorhanden	nein	---	nein
2.09		Biotopverbundflächen	- VB-MS-4115-001: Grünlandkomplexe und Wälder bei Stromberg (besondere Bedeutung)	ja	---	nein,- keine Flächeninanspruchnahme von Biotopverbundflächen mit herausragender Bedeutung
2.10		schutzwürdige Biotope	im Plangebiet nicht vorhanden	nein	---	nein
2.11	Boden	schutzwürdige Böden	im Plangebiet nicht vorhanden	nein	---	nein
2.12	Wasser	Wasserschutzgebiete, Heilquellenschutzgebiete	im Plangebiet nicht vorhanden	nein	---	nein

2. Ermittlung Bestand und Bewertung der Umweltauswirkungen						
2.13		Überschwemmungsgebiete	im Plangebiet nicht vorhanden	nein	---	nein
2.14		Grundwasserkörper (WRRL)	- DENW_3_11: Münsterländer Oberkreide (Oelde/Herzebrock) mengenmäßiger Zustand: gut chemischer Zustand: gut	ja	ja	vorhabens- und standortbezogene Prüfung auf nachgeordneter Planungs- und Zulassungsebene
2.15		Oberflächenwasserkörper (WRRL)	- namenloses Gewässer (Umfeld): ohne Bewertung	nein	ja	nein,- kein berichtspflichtiges Gewässer im Plangebiet oder Umfeld
2.16	Klima / Luft	klimatische und lufthygienische Ausgleichsräume	- überwiegend Grünfläche mit geringer thermischer Ausgleichsfunktion - Grünfläche mit hoher thermischer Ausgleichsfunktion im Norden, Süden und Osten - kleinflächig Siedlung mit weniger günstiger thermischer Situation	ja	---	nein,- keine Flächeninanspruchnahme von Flächen mit mindestens sehr hoher klimaökologischer Bedeutung
2.17		klimarelevante Böden	im Plangebiet nicht vorhanden	nein	---	nein
2.18	Landschaft	landschaftsgebundene Erholung (Naturpark, Landschaftsschutzgebiet, unzerschnittene verkehrsarme Räume)	- UZVR > 10-50 qkm	ja	---	ja,- Flächeninanspruchnahme eines UZVR von mehr als 10 qkm
2.19		geschützte Landschaftsbestandteile	im Plangebiet nicht vorhanden	nein	---	nein
2.20		Landschaftsbild	weder im Plangebiet noch im Umfeld vorhanden	nein	nein	nein
2.21	Kultur- und sonstige Sachgüter	bedeutsame Kulturlandschaftsbereiche inkl. Objekte, Orte und Sichtbeziehungen	- KLB A 5.8: Oelde-Stromberg (Plangebiet, Umfeld) - RWO-A 99: Spätmittelalterliche Grenzlandwehr des Fürstbistums Münster (Umfeld)	ja	ja	ja,- Flächeninanspruchnahme von bedeutsamen Kulturlandschaftsbereichen und / oder Betroffenheit von Objekten, Orten, Sichtbeziehungen im Plangebiet
3. Berücksichtigung der Ergebnisse der Umweltprüfung						
3.01	Nullvariante (Entwicklung bei Nichtumsetzung der Planung)	gemäß bestehendem Regionalplan: - Allgemeine Freiraum- und Agrarbereiche - Waldbereiche - Schutz der Landschaft & landschaftsorientierte Erholung				

3. Berücksichtigung der Ergebnisse der Umweltprüfung		
		- Sonstige regionalplanerisch bedeutsame Straßen
3.02	Gründe für die Wahl des geprüften Bereichs; Alternativen	Mit Blick auf die besondere Berücksichtigung der Belange der Umwelt wurden die relevanten Umweltinformationen frühzeitig in die planerische Entscheidung einbezogen, um möglichst verträgliche Standorte zu identifizieren. Die Vorgehensweise ist im Umweltbericht unter Kapitel 7 näher beschrieben.
3.03	Maßnahmen zur Vermeidung, Verringerung und zum Ausgleich der nachteiligen Auswirkungen	Auf den nachgelagerten Planungs- und Zulassungsebenen ist zu prüfen, ob erhebliche Umweltauswirkungen durch geeignete Festsetzungen innerhalb des Plangebietes vermieden oder durch geeignete Maßnahmen verringert oder ausgeglichen werden können (vgl. auch Kap. 6 des Umweltberichts).
3.04	Hinweise für eine weitergehende Umweltprüfung auf nachfolgenden Planebenen	Die Beschreibung und Bewertung der voraussichtlich erheblichen Umweltauswirkungen auf die Schutzgüter gemäß § 8 Abs. 1 ROG ist auf den nachgeordneten Planungs- und Zulassungsebenen weiter zu konkretisieren (insbesondere im Rahmen der UVP und Eingriffsregelung). Es sind insbesondere die Auswirkungen auf die folgenden schutzgutbezogenen Kriterien zu berücksichtigen: <ul style="list-style-type: none"> - Wohnen - planungsrelevante Arten - Biotopverbundflächen - Grundwasserkörper - Oberflächenwasserkörper - klimatische und lufthygienische Ausgleichsräume - landschaftsgebundene Erholung - Kulturlandschaft

4. Zusammenfassende Einschätzung der Erheblichkeit der Umweltauswirkungen	
<p>Hinsichtlich der schutzgutbezogenen Beurteilung sind voraussichtlich bei zwei Kriterien (landschaftsgebundene Erholung, Kulturlandschaft) erhebliche Umweltauswirkungen zu erwarten, so dass die Umweltauswirkungen schutzgutübergreifend als erheblich eingeschätzt werden.</p> <p>UZVR von mehr als 10 qkm kommen großflächig in der Planungsregion vor (vgl. Kap. 4.7 des Umweltberichts). Die UZVR mit mehr als 10 qkm reichen dabei überwiegend bis nah an bestehende Siedlungsflächen heran, so dass eine Überlagerung mit den Plangebietes i.d.R. nicht zu vermeiden ist. Da die Plangebiete bereits bestehende Siedlungsflächen vergrößern, liegen sie an den Rändern der UZVR und zerschneiden diese nicht.</p> <p>Das Münsterland ist nahezu flächendeckend von Bedeutung für die historische Kulturlandschaft (vgl. Kap. 4.8 des Umweltberichts). Aufgrund des hohen Flächenanteils an regional bedeutsamen Kulturlandschaftsbereichen lässt sich eine Überlagerung der Kulturlandschaft mit den Plangebietes i.d.R. nicht vermeiden, eine Anpassung von Plangebietes stellt daher i.d.R. keine Alternative dar.</p>	

WAF-OSTB-004-GIB-P

1. Allgemeine Informationen			Kartenausschnitt (M. 1:50.000)
1.01	Kreis	Warendorf	
1.02	Kommune	Ostbevern	
1.03	Größe / Länge	ca. 32 ha	
1.04	Reg.Plan-Darstellung bisher	Allgemeine Freiraum- und Agrarbereiche, Waldbereiche	
1.05	Reg.Plan-Darstellung geplant	Industrie- und Gewerbeflächen (Potenzialfläche) (GIB-P)	
1.06	Bestandsbeschreibung (Realnutzung)	Ackerflächen, Grünland, Bäche, Baumreihen, Einzelbäume, Feldgehölze, Teich	
1.07	Vorbelastungen	Einzelhöfe im Umfeld, Wohnsiedlungsflächen nordwestlich, Industrie- und Gewerbefläche im Westen und angrenzend, K10 westlich und K34 östlich des Plangebietes	

2. Ermittlung Bestand und Bewertung der Umweltauswirkungen						
	Schutzgut	Bestand, Beschreibung derzeitiger Umweltzustand	Betroffenheit		Voraussichtliche erhebliche Umweltauswirkungen	
			Plan gebiet	Umfeld		
2.01	Menschen, einschließlich der menschlichen Gesundheit	Kurorte / -gebiete- und Erholungsorte / -gebiete	im Plangebiet nicht vorhanden	nein	---	nein
2.02		Erholen (lärmarme Erholungsräume)	- ER-MS-78: Kulturlandschaft zwischen Ladbergen, Ostbevern und Handorf (besondere Bedeutung)	ja	---	nein- keine Flächeninanspruchnahme von lärmarmen Erholungsräumen mit herausragender Bedeutung
2.03		Wohnen	- Einzelhöfe im Umfeld - Wohnsiedlungsfläche nordwestlich	ja	ja	vorhabens- und standortbezogene Prüfung auf nachgeordneter Planungs- und Zulassungsebene
2.04	Tiere, Pflanzen, biologische Vielfalt	FFH- / Vogelschutzgebiet	weder im Plangebiet noch im Umfeld vorhanden	nein	nein	nein
2.05		Naturschutzgebiet	weder im Plangebiet noch im Umfeld vorhanden	nein	nein	nein

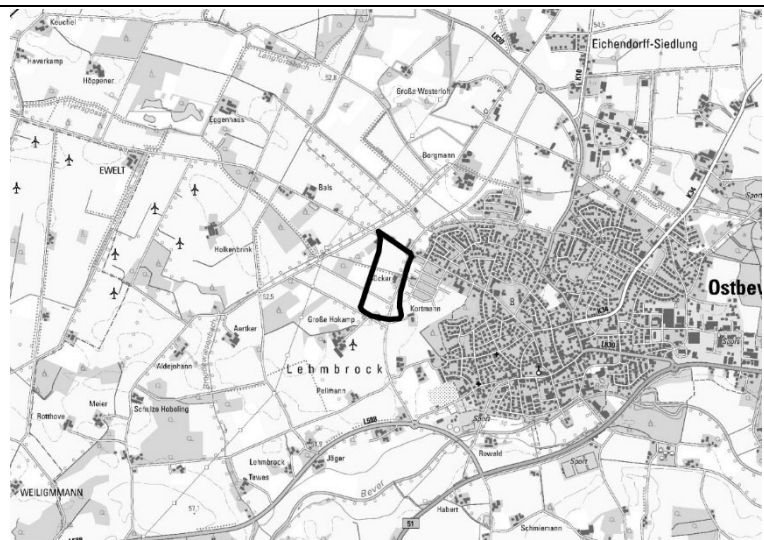
2. Ermittlung Bestand und Bewertung der Umweltauswirkungen						
2.06		planungsrelevante Arten (Tiere, Pflanzen)	- Kiebitz (Plangebiet, Umfeld) - Großer Abendsegler (Umfeld) - Rauhautfledermaus (Umfeld) - Zwergfledermaus (Umfeld)	ja	ja	nein,- keine Flächeninanspruchnahme in Bereichen mit verfahrenskritischen Vorkommen planungsrelevanter Arten, keine verfahrenskritischen Vorkommen planungsrelevanter Arten im Umfeld
2.07		Wildnisgebiete	im Plangebiet nicht vorhanden	nein	---	nein
2.08		§ 30 BNatSchG- bzw. § 42 LNatSchG NRW-Biotope	im Plangebiet nicht vorhanden	nein	---	nein
2.09		Biotopverbundflächen	im Plangebiet nicht vorhanden	nein	---	nein
2.10		schutzwürdige Biotope	- BK-3913-0126: Feldgehölz östlich von Eichendorf (lokale Bedeutung)	ja	---	nein,- keine Flächeninanspruchnahme eines schutzwürdigen Biotops, welches NSG-würdig oder mindestens regional bedeutsam ist
2.11	Boden	schutzwürdige Böden	- Plaggenesch(bf5_ap)	ja	---	ja,- Flächeninanspruchnahme von Böden mit sehr hoher Funktionserfüllung
2.12	Wasser	Wasserschutzgebiete, Heilquellenschutzgebiete	im Plangebiet nicht vorhanden	nein	---	nein
2.13		Überschwemmungsgebiete	im Plangebiet nicht vorhanden	nein	---	nein
2.14		Grundwasserkörper (WRRL)	- DENW_3_05: Niederung der Oberen Ems (Greven/Ladbergen) mengenmäßiger Zustand: gut chemischer Zustand: schlecht	ja	ja	vorhabens- und standortbezogene Prüfung auf nachgeordneter Planungs- und Zulassungsebene
2.15		Oberflächenwasserkörper (WRRL)	- Breddewiesenbach: ohne Bewertung (Plangebiet, Umfeld) - Kohushaargraben: ohne Bewertung (Plangebiet, Umfeld)	ja	ja	nein,- kein berichtspflichtiges Gewässer im Plangebiet oder Umfeld
2.16		Klima / Luft	klimatische und lufthygienische Ausgleichsräume	- im Süden und kleinflächig im Norden Grünfläche mit hoher thermischer Ausgleichsfunktion - im Norden Grünfläche mit geringer thermischer Ausgleichsfunktion - kleinflächig im Westen Siedlungsflächen mit ungünstiger thermischer Situation	ja	---
2.17		klimarelevante Böden	im Plangebiet nicht vorhanden	nein	---	nein

2. Ermittlung Bestand und Bewertung der Umweltauswirkungen						
2.18	Landschaft	landschaftsgebundene Erholung (Naturpark, Landschaftsschutzgebiet, unzerschnittene verkehrsarme Räume)	- UZVR >10-50 qkm	ja	---	ja,- Flächeninanspruchnahme eines UZVR von mehr als 10 qkm
2.19		geschützte Landschaftsbestandteile	im Plangebiet nicht vorhanden	nein	---	nein
2.20		Landschaftsbild	weder im Plangebiet noch im Umfeld vorhanden	nein	nein	nein
2.21	Kultur- und sonstige Sachgüter	bedeutsame Kulturlandschaftsbereiche inkl. Objekte, Orte und Sichtbeziehungen	- KLB K 6.10: R. Ladbergen-Ostbevern-Telgte (Umfeld) - KLB K 6.13: Raum südlich Ostbevern (Umfeld)	nein	ja	nein,- keine Flächeninanspruchnahme von bedeutsamen Kulturlandschaftsbereichen und / oder Betroffenheit von Objekten, Orten, Sichtbeziehungen im Plangebiet
3. Berücksichtigung der Ergebnisse der Umweltprüfung						
3.01	Nullvariante (Entwicklung bei Nichtumsetzung der Planung)		gemäß bestehendem Regionalplan: - Allgemeine Freiraum- und Agrarbereiche - Waldbereiche			
3.02	Gründe für die Wahl des geprüften Bereichs; Alternativen		Mit Blick auf die besondere Berücksichtigung der Belange der Umwelt wurden die relevanten Umweltinformationen frühzeitig in die planerische Entscheidung einbezogen, um möglichst verträgliche Standorte zu identifizieren. Die Vorgehensweise ist im Umweltbericht unter Kapitel 7 näher beschrieben.			
3.03	Maßnahmen zur Vermeidung, Verringerung und zum Ausgleich der nachteiligen Auswirkungen		Auf den nachgelagerten Planungs- und Zulassungsebenen ist zu prüfen, ob erhebliche Umweltauswirkungen durch geeignete Festsetzungen innerhalb des Plangebietes vermieden oder durch geeignete Maßnahmen verringert oder ausgeglichen werden können (vgl. auch Kap. 6 des Umweltberichts).			
3.04	Hinweise für eine weitergehende Umweltprüfung auf nachfolgenden Planebenen		Die Beschreibung und Bewertung der voraussichtlich erheblichen Umweltauswirkungen auf die Schutzgüter gemäß § 8 Abs. 1 ROG ist auf den nachgeordneten Planungs- und Zulassungsebenen weiter zu konkretisieren (insbesondere im Rahmen der UVP und Eingriffsregelung). Es sind insbesondere die Auswirkungen auf die folgenden schutzgutbezogenen Kriterien zu berücksichtigen: - Erholen - Wohnen - planungsrelevante Arten - schutzwürdige Biotop - schutzwürdige Böden - Grundwasserkörper - Oberflächenwasserkörper - klimatische und lufthygienische Ausgleichsräume - landschaftsgebundene Erholung			

3.	Berücksichtigung der Ergebnisse der Umweltprüfung
	- Kulturlandschaftsbereiche
4.	Zusammenfassende Einschätzung der Erheblichkeit der Umweltauswirkungen
<p>Hinsichtlich der schutzgutbezogenen Beurteilung sind voraussichtlich bei zwei Kriterien (schutzwürdige Böden, landschaftsgebundene Erholung) erhebliche Umweltauswirkungen zu erwarten, so dass die Umweltauswirkungen schutzgutübergreifend als erheblich eingeschätzt werden.</p> <p>Die Planungsregion ist großflächig durch klimarelevante bzw. schutzwürdige Böden charakterisiert. Eine Vermeidung der Inanspruchnahme von schutzwürdigen Böden durch eine Flächenanpassung / -verlagerung ist i.d.R. alternativlos, da auch hierdurch i.d.R. wieder schutzwürdige Böden betroffen sind (vgl. Kap. 4.4 und 4.6 des Umweltberichts).</p> <p>UZVR von mehr als 10 qkm kommen großflächig in der Planungsregion vor (vgl. Kap. 4.7 des Umweltberichts). Die UZVR mit mehr als 10 qkm reichen dabei überwiegend bis nah an bestehende Siedlungsflächen heran, so dass eine Überlagerung mit den Plangebieten i.d.R. nicht zu vermeiden ist. Da die Plangebiete bereits bestehende Siedlungsflächen vergrößern, liegen sie an den Rändern der UZVR und zerschneiden diese nicht.</p>	

WAF-OSTB-005-GIB-P

1. Allgemeine Informationen		Kartenausschnitt (M. 1:50.000)
1.01	Kreis	Warendorf
1.02	Kommune	Ostbevern
1.03	Größe / Länge	ca. 11 ha
1.04	Reg.Plan-Darstellung bisher	Allgemeine Freiraum- und Agrarbereiche
1.05	Reg.Plan-Darstellung geplant	Industrie- und Gewerbebereiche (Potenzialfläche) (GIB-P)
1.06	Bestandsbeschreibung (Realnutzung)	Ackerflächen, Grünland, Bach, Baumreihen, Einzelbäume, Feldgehölze, Einzelhöfe
1.07	Vorbelastungen	Einzelhöfe im Plangebiet und Umfeld, Wohnsiedlungsflächen östlich angrenzend, Hochspannungsleitung westlich, WEA südlich des Plangebietes



2. Ermittlung Bestand und Bewertung der Umweltauswirkungen						
	Schutzgut	Bestand, Beschreibung derzeitiger Umweltzustand	Betroffenheit		Voraussichtliche erhebliche Umweltauswirkungen	
			Plan gebiet	Umfeld		
2.01	Menschen, einschließlich der menschlichen Gesundheit	Kurorte / -gebiete- und Erholungsorte / -gebiete	im Plangebiet nicht vorhanden	nein	---	nein
2.02		Erholen (lärmarme Erholungsräume)	- ER-MS-78: Kulturlandschaft zwischen Ladbergen, Ostbevern und Handorf (besondere Bedeutung)	ja	---	nein,- keine Flächeninanspruchnahme von lärmarmen Erholungsräumen mit herausragender Bedeutung
2.03		Wohnen	- Einzelhöfe im Plangebiet und Umfeld - Wohnsiedlungsfläche östlich	ja	ja	vorhabens- und standortbezogene Prüfung auf nachgeordneter Planungs- und Zulassungsebene
2.04	Tiere, Pflanzen, biologische Vielfalt	FFH- / Vogelschutzgebiet	weder im Plangebiet noch im Umfeld vorhanden	nein	nein	nein
2.05		Naturschutzgebiet	weder im Plangebiet noch im Umfeld vorhanden	nein	nein	nein

2. Ermittlung Bestand und Bewertung der Umweltauswirkungen						
2.06		planungsrelevante Arten (Tiere, Pflanzen)	- Zwergfledermaus (Plangebiet, Umfeld) - Kiebitz (Plangebiet, Umfeld) - Feldsperling (Umfeld) - Steinkauz (Umfeld) - Schleiereule (Umfeld) - Waldohreule (Umfeld)	ja	ja	nein,- keine Flächeninanspruchnahme in Bereichen mit verfahrenskritischen Vorkommen planungsrelevanter Arten, keine verfahrenskritischen Vorkommen planungsrelevanter Arten im Umfeld
2.07		Wildnisgebiete	im Plangebiet nicht vorhanden	nein	---	nein
2.08		§ 30 BNatSchG- bzw. § 42 LNatSchG NRW-Biotope	im Plangebiet nicht vorhanden	nein	---	nein
2.09		Biotopverbundflächen	im Plangebiet nicht vorhanden	nein	---	nein
2.10		schutzwürdige Biotope	im Plangebiet nicht vorhanden	nein	---	nein
2.11	Boden	schutzwürdige Böden	- Plaggenesch(bf5_ap)	ja	---	ja,- Flächeninanspruchnahme von Böden mit sehr hoher Funktionserfüllung
2.12	Wasser	Wasserschutzgebiete, Heilquellenschutzgebiete	im Plangebiet nicht vorhanden	nein	---	nein
2.13		Überschwemmungsgebiete	im Plangebiet nicht vorhanden	nein	---	nein
2.14		Grundwasserkörper (WRRL)	- DENW_3_06: Niederung der Oberen Ems (Sassenberg/Versmold) mengenmäßiger Zustand: gut chemischer Zustand: schlecht - DENW_3_05: Niederung der Oberen Ems (Greven/Ladbergen) mengenmäßiger Zustand: gut chemischer Zustand: schlecht	ja	ja	vorhabens- und standortbezogene Prüfung auf nachgeordneter Planungs- und Zulassungsebene
2.15		Oberflächenwasserkörper (WRRL)	- Breddewiesenbach: ohne Bewertung (Plangebiet, Umfeld)	nein	ja	nein,- kein berichtspflichtiges Gewässer im Plangebiet oder Umfeld
2.16	Klima / Luft	klimatische und lufthygienische Ausgleichsräume	- im Osten Grünfläche mit sehr hoher thermischer Ausgleichsfunktion - überwiegend Grünfläche mit mittlerer thermischer Ausgleichsfunktion	ja	---	ja,- Flächeninanspruchnahme von Flächen mit mindestens sehr hoher klimaökologischer Bedeutung

2. Ermittlung Bestand und Bewertung der Umweltauswirkungen						
			<ul style="list-style-type: none"> - im Nordwesten kleinflächig Grünfläche mit geringer thermischer Ausgleichsfunktion - im Süden, Osten und Norden kleinflächig Siedlungsflächen mit weniger günstiger thermischer Situation 			
2.17		klimarelevante Böden	im Plangebiet nicht vorhanden	nein	---	nein
2.18	Landschaft	landschaftsgebundene Erholung (Naturpark, Landschaftsschutzgebiet, unzerschnittene verkehrsarme Räume)	- UZVR >10-50 qkm	ja	---	ja,- Flächeninanspruchnahme eines UZVR von mehr als 10 qkm
2.19		geschützte Landschaftsbestandteile	im Plangebiet nicht vorhanden	nein	---	nein
2.20		Landschaftsbild	weder im Plangebiet noch im Umfeld vorhanden	nein	nein	nein
2.21	Kultur- und sonstige Sachgüter	bedeutsame Kulturlandschaftsbereiche inkl. Objekte, Orte und Sichtbeziehungen	<ul style="list-style-type: none"> - KLB K 6.13: Raum südlich Ostbevern (Plangebiet, Umfeld) - Bereich mit potenziell bedeutsamen Sichtbeziehungen auf raumwirksame Objekte (Umfeld) 	ja	ja	ja,- Flächeninanspruchnahme von bedeutsamen Kulturlandschaftsbereichen und / oder Betroffenheit von Objekten, Orten, Sichtbeziehungen im Plangebiet
3. Berücksichtigung der Ergebnisse der Umweltprüfung						
3.01	Nullvariante (Entwicklung bei Nichtumsetzung der Planung)		gemäß bestehendem Regionalplan: - Allgemeine Freiraum- und Agrarbereiche			
3.02	Gründe für die Wahl des geprüften Bereichs; Alternativen		Mit Blick auf die besondere Berücksichtigung der Belange der Umwelt wurden die relevanten Umweltinformationen frühzeitig in die planerische Entscheidung einbezogen, um möglichst verträgliche Standorte zu identifizieren. Die Vorgehensweise ist im Umweltbericht unter Kapitel 7 näher beschrieben.			
3.03	Maßnahmen zur Vermeidung, Verringerung und zum Ausgleich der nachteiligen Auswirkungen		Auf den nachgelagerten Planungs- und Zulassungsebenen ist zu prüfen, ob erhebliche Umweltauswirkungen durch geeignete Festsetzungen innerhalb des Plangebietes vermieden oder durch geeignete Maßnahmen verringert oder ausgeglichen werden können (vgl. auch Kap. 6 des Umweltberichts).			
3.04	Hinweise für eine weitergehende Umweltprüfung auf nachfolgenden Planebenen		Die Beschreibung und Bewertung der voraussichtlich erheblichen Umweltauswirkungen auf die Schutzgüter gemäß § 8 Abs. 1 ROG ist auf den nachgeordneten Planungs- und Zulassungsebenen weiter zu konkretisieren (insbesondere im Rahmen der UVP und Eingriffsregelung). Es sind insbesondere die Auswirkungen auf die folgenden schutzgutbezogenen Kriterien zu berücksichtigen: - Erholen			

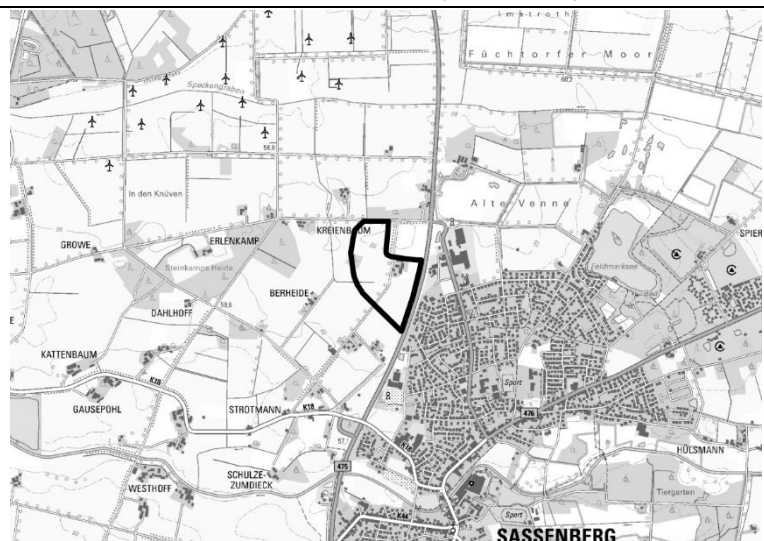
3.	Berücksichtigung der Ergebnisse der Umweltprüfung
	<ul style="list-style-type: none"> - Wohnen - planungsrelevante Arten - schutzwürdige Böden - Grundwasserkörper - Oberflächenwasserkörper - klimatische und lufthygienische Ausgleichsräume - landschaftsgebundene Erholung - Kulturlandschaftsbereiche
4.	Zusammenfassende Einschätzung der Erheblichkeit der Umweltauswirkungen
<p>Die äußerst geringe Betroffenheit der betroffenen Kulturlandschaftsbereiche liegt im äußersten Süden des Plangebiets. Sie ist auf Abgrenzungungenauigkeiten auf Maßstabsebene des Regionalplans und der KLB zurückzuführen und wird als nicht erheblich bewertet.</p> <p>Hinsichtlich der schutzgutbezogenen Beurteilung sind demnach voraussichtlich bei drei Kriterien (schutzwürdige Böden, klimatische und lufthygienische Ausgleichsräume, landschaftsgebundene Erholung) erhebliche Umweltauswirkungen zu erwarten, so dass die Umweltauswirkungen schutzgutübergreifend als erheblich eingeschätzt werden.</p> <p>Die Planungsregion ist großflächig durch klimarelevante bzw. schutzwürdige Böden charakterisiert. Eine Vermeidung der Inanspruchnahme von schutzwürdigen Böden durch eine Flächenanpassung / -verlagerung ist i.d.R. alternativlos, da auch hierdurch i.d.R. wieder schutzwürdige Böden betroffen sind (vgl. Kap. 4.4 und 4.6 des Umweltberichts).</p> <p>Bereiche mit mindestens sehr hoher Bedeutung für die Klimafunktionen befinden sich i.d.R. umliegend um bestehende Siedlungsflächen, da diesen Bereichen i.d.R. aufgrund des Siedlungsbezuges eine Ausgleichsfunktion für das innerörtliche / innerstädtische Klima zukommt (vgl. Kap. 4.6 des Umweltberichts). Da die Plangebiete der ASB-P und GIB-P zur Vermeidung einer Zersiedelung der Landschaft überwiegend an vorhandene Siedlungsflächen angrenzen, erfolgt hierdurch meist auch eine Überlagerung von Flächen mit Bedeutung für das Klima. Durch eine Verlegung oder Veränderung der Flächen an andere Siedlungsränder ist i.d.R. keine Vermeidung der Betroffenheit zu erreichen.</p> <p>UZVR von mehr als 10 qkm kommen großflächig in der Planungsregion vor (vgl. Kap. 4.7 des Umweltberichts). Die UZVR mit mehr als 10 qkm reichen dabei überwiegend bis nah an bestehende Siedlungsflächen heran, so dass eine Überlagerung mit den Plangebieten i.d.R. nicht zu vermeiden ist. Da die Plangebiete bereits bestehende Siedlungsflächen vergrößern, liegen sie an den Rändern der UZVR und zerschneiden diese nicht.</p>	

WAF-OSTB-008-GIB-P						
1. Allgemeine Informationen			Kartenausschnitt (M. 1:50.000)			
1.01	Kreis	Warendorf				
1.02	Kommune	Ostbevern				
1.03	Größe / Länge	ca. 5 ha				
1.04	Reg.Plan-Darstellung bisher	Allgemeine Freiraum- und Agrarbereiche				
1.05	Reg.Plan-Darstellung geplant	Industrie- und Gewerbebereiche (Potenzialfläche) (GIB-P)				
1.06	Bestandsbeschreibung (Realnutzung)	Grünland, Baumreihe, Gehölz, Stillgewässer, Graben				
1.07	Vorbelastungen	geschlossene Wohnsiedlungsfläche südöstlich des Plangebietes, landwirtschaftliche Hof- und Gebäudefläche nordöstlich unmittelbar angrenzend, Biogasanlage nordöstlich des Plangebietes				
2. Ermittlung Bestand und Bewertung der Umweltauswirkungen						
	Schutzgut	Bestand, Beschreibung derzeitiger Umweltzustand	Betroffenheit		Voraussichtliche erhebliche Umweltauswirkungen	
			Plan gebiet	Umfeld		
2.01	Menschen, einschließlich der menschlichen Gesundheit	Kurorte / -gebiete- und Erholungsorte / -gebiete	im Plangebiet nicht vorhanden	nein	---	nein
2.02		Erholen (lärmarme Erholungsräume)	- ER-MS-78: Kulturlandschaft zwischen Ladbergen, Ostbevern und Handorf (besondere Bedeutung)	ja	---	nein,- keine Flächeninanspruchnahme von lärmarmen Erholungsräumen mit herausragender Bedeutung
2.03		Wohnen	weder im Plangebiet noch im Umfeld vorhanden	nein	nein	nein
2.04	Tiere, Pflanzen, biologische Vielfalt	FFH- / Vogelschutzgebiete	weder im Plangebiet noch im Umfeld vorhanden	nein	nein	nein
2.05		Naturschutzgebiete	- WAF – 003: NSG Grünland - / Gehölzkomplex bei Ostbevern (Umfeld)	nein	ja	ja-, keine Flächeninanspruchnahme eines NSG; aber Vorkommen eines NSG im Umfeld

2. Ermittlung Bestand und Bewertung der Umweltauswirkungen						
2.06		planungsrelevante Arten (Tiere, Pflanzen)	<ul style="list-style-type: none"> - Breitflügelfledermaus (Umfeld) - Feldsperling (Umfeld) - Großer Abendsegler (Umfeld) - Kiebitz (Umfeld) - Rauchschwalbe (Umfeld) - Zwergfledermaus (Umfeld) 	nein	nein	nein,- keine Flächeninanspruchnahme in Bereichen mit verfahrenskritischen Vorkommen planungsrelevanter Arten, keine verfahrenskritischen Vorkommen planungsrelevanter Arten im Umfeld
2.07		Wildnisgebiete	im Plangebiet nicht vorhanden	nein	---	nein
2.08		§ 30 BNatSchG- bzw. § 42 LNatSchG NRW-Biotope	im Plangebiet nicht vorhanden	nein	---	nein
2.09		Biotopverbundflächen	im Plangebiet nicht vorhanden	nein	---	nein
2.10		schutzwürdige Biotope	im Plangebiet nicht vorhanden	nein	---	nein
2.11	Boden	schutzwürdige Böden	- Plaggenesch (bf5_ap) (sehr hohe Funktionserfüllung)	ja	---	ja,- Flächeninanspruchnahme von Böden mit sehr hoher Funktionserfüllung
2.12	Wasser	Wasserschutzgebiete, Heilquellenschutzgebiete	im Plangebiet nicht vorhanden	nein	---	nein
2.13		Überschwemmungsgebiete	im Plangebiet nicht vorhanden	nein	---	nein
2.14		Grundwasserkörper (WRRL)	<ul style="list-style-type: none"> - DENW_3_05: Niederung der Oberen Ems (Greven/Ladbergen) (Plangebiet, Umfeld) mengenmäßiger Zustand: gut chemischer Zustand: schlecht - DENW_3_06: Niederung der Oberen Ems (Sassenberg/Versmold) (Umfeld) mengenmäßiger Zustand: gut chemischer Zustand: schlecht 	ja	ja	vorhabens- und standortbezogene Prüfung auf nachgeordneter Planungs- und Zulassungsebene
2.15		Oberflächenwasserkörper (WRRL)	- Breddewiesenbach (Umfeld): ohne Bewertung	nein	ja	nein,- kein berichtspflichtiges Gewässer im Plangebiet oder Umfeld
2.16	Klima / Luft	klimatische und lufthygienische Ausgleichsräume	<ul style="list-style-type: none"> - im Südosten randlich Grünfläche mit hoher thermischer Ausgleichsfunktion - im Süden kleinflächig Grünfläche mit mittlerer thermischer Ausgleichsfunktion 	ja	---	nein,- keine Flächeninanspruchnahme von Flächen mit mindestens sehr hoher klimaökologischer Bedeutung

2. Ermittlung Bestand und Bewertung der Umweltauswirkungen						
			<ul style="list-style-type: none"> - überwiegend Grünfläche mit geringer thermischer Ausgleichsfunktion - vereinzelt kleinflächig Siedlung mit weniger günstiger thermischer Situation 			
2.17		klimarelevante Böden	im Plangebiet nicht vorhanden	nein	---	nein
2.18	Landschaft	landschaftsgebundene Erholung (Naturpark, Landschaftsschutzgebiet, unzerschnittene verkehrsarme Räume)	- UZVR >10-50 qkm	ja	---	ja,- Flächeninanspruchnahme eines UZVR von mehr als 10 qkm
2.19		geschützte Landschaftsbestandteile	im Plangebiet nicht vorhanden	nein	---	nein
2.20		Landschaftsbild	weder im Plangebiet noch im Umfeld vorhanden	nein	nein	nein
2.21	Kultur- und sonstige Sachgüter	bedeutsame Kulturlandschaftsbereiche inkl. Objekte, Orte und Sichtbeziehungen	<ul style="list-style-type: none"> - KLB-K 6.10: R. Ladbergen-Ostbevern-Telgte (Umfeld) - Bereich mit potenziell bedeutsamen Sichtbeziehungen auf raumwirksame Objekte (Umfeld) 	nein	ja	nein,- keine Flächeninanspruchnahme von bedeutsamen Kulturlandschaftsbereichen und / oder Betroffenheit von Objekten, Orten, Sichtbeziehungen im Plangebiet
3. Berücksichtigung der Ergebnisse der Umweltprüfung						
3.01	Nullvariante (Entwicklung bei Nichtumsetzung der Planung)		gemäß bestehendem Regionalplan: - Allgemeine Freiraum- und Agrarbereiche			
3.02	Gründe für die Wahl des geprüften Bereichs; Alternativen		Mit Blick auf die besondere Berücksichtigung der Belange der Umwelt wurden die relevanten Umweltinformationen frühzeitig in die planerische Entscheidung einbezogen, um möglichst verträgliche Standorte zu identifizieren. Die Vorgehensweise ist im Umweltbericht unter Kapitel 7 näher beschrieben.			
3.03	Maßnahmen zur Vermeidung, Verringerung und zum Ausgleich der nachteiligen Auswirkungen		Auf den nachgelagerten Planungs- und Zulassungsebenen ist zu prüfen, ob erhebliche Umweltauswirkungen durch geeignete Festsetzungen innerhalb des Plangebietes vermieden oder durch geeignete Maßnahmen verringert oder ausgeglichen werden können (vgl. auch Kap. 6 des Umweltberichts).			
3.04	Hinweise für eine weitergehende Umweltprüfung auf nachfolgenden Planebenen		Die Beschreibung und Bewertung der voraussichtlich erheblichen Umweltauswirkungen auf die Schutzgüter gemäß § 8 Abs. 1 ROG ist auf den nachgeordneten Planungs- und Zulassungsebenen weiter zu konkretisieren (insbesondere im Rahmen der UVP und Eingriffsregelung). Es sind insbesondere die Auswirkungen auf die folgenden schutzgutbezogenen Kriterien zu berücksichtigen: <ul style="list-style-type: none"> - Erholen - Naturschutzgebiete 			

3.	Berücksichtigung der Ergebnisse der Umweltprüfung
	<ul style="list-style-type: none"> - planungsrelevante Arten - schutzwürdige Böden - Grundwasserkörper - Oberflächenwasserkörper - klimatische und lufthygienische Ausgleichsräume - landschaftsgebundene Erholung - Kulturlandschaft
4.	Zusammenfassende Einschätzung der Erheblichkeit der Umweltauswirkungen
<p>Das betroffene Naturschutzgebiet ragt minimal in das nördliche Umfeld des Plangebietes hinein. Zwischen dem NSG und dem Plangebiet befinden sich bestehende Siedlungsflächen sowie entlang von Wegen und Gräben größere dichte Gehölzreihen. Eine erhebliche Umweltauswirkung durch das Plangebiet bezogen auf das NSG ist aufgrund der Entfernung des Plangebietes zum NSG und aufgrund der vorhandenen Vorbelastungen sowie abschirmenden Wirkung der Gehölzreihen nicht zu erwarten.</p> <p>Hinsichtlich der schutzgutbezogenen Beurteilung sind voraussichtlich bei zwei Kriterien (schutzwürdige Böden, landschaftsgebundene Erholung) erhebliche Umweltauswirkungen zu erwarten, so dass die Umweltauswirkungen schutzgutübergreifend als erheblich eingeschätzt werden.</p> <p>Die Planungsregion ist großflächig durch klimarelevante bzw. schutzwürdige Böden charakterisiert. Eine Vermeidung der Inanspruchnahme von schutzwürdigen Böden durch eine Flächenanpassung / -verlagerung ist i.d.R. alternativlos, da auch hierdurch i.d.R. wieder schutzwürdige Böden betroffen sind (vgl. Kap. 4.4 und 4.6 des Umweltberichts).</p> <p>UZVR von mehr als 10 qkm kommen großflächig in der Planungsregion vor (vgl. Kap. 4.7 des Umweltberichts). Die UZVR mit mehr als 10 qkm reichen dabei überwiegend bis nah an bestehende Siedlungsflächen heran, so dass eine Überlagerung mit den Plangebietes i.d.R. nicht zu vermeiden ist. Da die Plangebietes bereits bestehende Siedlungsflächen vergrößern, liegen sie an den Rändern der UZVR und zerschneiden diese nicht.</p>	

WAF-SASS-009b-GIB-P						
1. Allgemeine Informationen			Kartenausschnitt (M. 1:50.000)			
1.01	Kreis	Warendorf				
1.02	Kommune	Sassenberg				
1.03	Größe / Länge	ca. 19 ha				
1.04	Reg.Plan-Darstellung bisher	Allgemeine Freiraum- und Agrarbereiche, Waldbereiche, Straßen für den vorwiegend überregionalen und regionalen Verkehr				
1.05	Reg.Plan-Darstellung geplant	Industrie- und Gewerbebereiche (Potenzialfläche) (GIB-P)				
1.06	Bestandsbeschreibung (Realnutzung)	Ackerflächen, Grünland, Bach, Einzelbäume, Feldgehölze, Baumreihen, Wald, Einzelhof, Reitplatz				
1.07	Vorbelastungen	Einzelhöfe im Plangebiet und Umfeld, geschlossene Wohnsiedlungsflächen und B475 östlich angrenzend und B476 östlich, weitere Wohnsiedlungsfläche südlich und Industrie- und Gewerbefläche östlich angrenzend				
2. Ermittlung Bestand und Bewertung der Umweltauswirkungen						
	Schutzgut	Bestand, Beschreibung derzeitiger Umweltzustand	Betroffenheit		Voraussichtliche erhebliche Umweltauswirkungen	
			Plan gebiet	Umfeld		
2.01	Menschen, einschließlich der menschlichen Gesundheit	Kurorte / -gebiete- und Erholungsorte / -gebiete	im Plangebiet nicht vorhanden	nein	---	nein
2.02		Erholen (lärmarme Erholungsräume)	- ER-MS-05: Venn- und Heidegebiet mit Bevertal südwestlich von Füchtorf (hervorragende Bedeutung)	ja	---	ja, - Flächeninanspruchnahme von lärmarmen Erholungsräumen mit herausragender Bedeutung
2.03		Wohnen	- Einzelhöfe im Plangebiet und Umfeld - Wohnsiedlungsflächen im östlichen und südlichen Umfeld	ja	ja	vorhabens- und standortbezogene Prüfung auf nachgeordneter Planungs- und Zulassungsebene
2.04	Tiere, Pflanzen, biologische Vielfalt	FFH- / Vogelschutzgebiet	weder im Plangebiet noch im Umfeld vorhanden	nein	nein	nein

2. Ermittlung Bestand und Bewertung der Umweltauswirkungen						
2.05		Naturschutzgebiet	- WAF-007: NSG Füchter Moor (Umfeld)	nein	ja	ja,- keine Flächeninanspruchnahme eines NSG; aber Vorkommen eines NSG im Umfeld
2.06		planungsrelevante Arten (Tiere, Pflanzen)	- Kiebitz (Umfeld)	nein	ja	nein,- keine Flächeninanspruchnahme in Bereichen mit verfahrenskritischen Vorkommen planungsrelevanter Arten, keine verfahrenskritischen Vorkommen planungsrelevanter Arten im Umfeld
2.07		Wildnisgebiete	im Plangebiet nicht vorhanden	nein	---	nein
2.08		§ 30 BNatSchG- bzw. § 42 LNatSchG NRW-Biotope	im Plangebiet nicht vorhanden	nein	---	nein
2.09		Biotopverbundflächen	im Plangebiet nicht vorhanden	nein	---	nein
2.10		schutzwürdige Biotope	im Plangebiet nicht vorhanden	nein	---	nein
2.11	Boden	schutzwürdige Böden	im Plangebiet nicht vorhanden	nein	---	nein
2.12	Wasser	Wasserschutzgebiete, Heilquellenschutzgebiete	im Plangebiet nicht vorhanden	nein	---	nein
2.13		Überschwemmungsgebiete	im Plangebiet nicht vorhanden	nein	---	nein
2.14		Grundwasserkörper (WRRL)	- DENW_3_06: Niederung der Oberen Ems (Sassenberg/Versmold) mengenmäßiger Zustand: gut chemischer Zustand: schlecht	ja	ja	vorhabens- und standortbezogene Prüfung auf nachgeordneter Planungs- und Zulassungsebene
2.15		Oberflächenwasserkörper (WRRL)	- zwei namenlose Gewässer: ohne Bewertung (Umfeld)	nein	ja	nein,- kein berichtspflichtiges Gewässer im Plangebiet oder Umfeld
2.16	Klima / Luft	klimatische und lufthygienische Ausgleichsräume	- überwiegend Grünfläche mit hoher thermischer Ausgleichsfunktion - im Nordosten Siedlungsflächen mit weniger günstiger thermischer Situation	ja	---	nein,- keine Flächeninanspruchnahme von Flächen mit mindestens sehr hoher klimaökologischer Bedeutung
2.17		klimatelevante Böden	im Plangebiet nicht vorhanden	nein	---	nein
2.18	Landschaft	landschaftsgebundene Erholung (Naturpark, Land-	- UZVR >10-50 qkm	ja	---	ja,- Flächeninanspruchnahme eines UZVR von mehr als 10 qkm

2. Ermittlung Bestand und Bewertung der Umweltauswirkungen						
		schaftsschutzgebiet, unzerschnittene verkehrsarme Räume)				
2.19		geschützte Landschaftsbestandteile	im Plangebiet nicht vorhanden	nein	---	nein
2.20		Landschaftsbild	im Plangebiet nicht vorhanden	nein	---	nein
2.21	Kultur- und sonstige Sachgüter	bedeutsame Kulturlandschaftsbereiche inkl. Objekte, Orte und Sichtbeziehungen	- Bereich mit potenziell bedeutsamen Sichtbeziehungen auf raumwirksame Objekte (Plangebiet, Umfeld)	ja	ja	ja,- Flächeninanspruchnahme von bedeutsamen Kulturlandschaftsbereichen und / oder Betroffenheit von Objekten, Orten, Sichtbeziehungen im Plangebiet
3. Berücksichtigung der Ergebnisse der Umweltprüfung						
3.01	Nullvariante (Entwicklung bei Nichtumsetzung der Planung)	gemäß bestehendem Regionalplan: - Allgemeine Freiraum- und Agrarbereiche - Waldbereiche - Straßen für den vorwiegend überregionalen und regionalen Verkehr				
3.02	Gründe für die Wahl des geprüften Bereichs; Alternativen	Mit Blick auf die besondere Berücksichtigung der Belange der Umwelt wurden die relevanten Umweltinformationen frühzeitig in die planerische Entscheidung einbezogen, um möglichst verträgliche Standorte zu identifizieren. Die Vorgehensweise ist im Umweltbericht unter Kapitel 7 näher beschrieben.				
3.03	Maßnahmen zur Vermeidung, Verringerung und zum Ausgleich der nachteiligen Auswirkungen	Auf den nachgelagerten Planungs- und Zulassungsebenen ist zu prüfen, ob erhebliche Umweltauswirkungen durch geeignete Festsetzungen innerhalb des Plangebietes vermieden oder durch geeignete Maßnahmen verringert oder ausgeglichen werden können (vgl. auch Kap. 6 des Umweltberichts).				
3.04	Hinweise für eine weitergehende Umweltprüfung auf nachfolgenden Planebenen	Die Beschreibung und Bewertung der voraussichtlich erheblichen Umweltauswirkungen auf die Schutzgüter gemäß § 8 Abs. 1 ROG ist auf den nachgeordneten Planungs- und Zulassungsebenen weiter zu konkretisieren (insbesondere im Rahmen der UVP und Eingriffsregelung). Es sind insbesondere die Auswirkungen auf die folgenden schutzgutbezogenen Kriterien zu berücksichtigen: - Erholen - Wohnen - Naturschutzgebiete - planungsrelevante Arten - Grundwasserkörper - Oberflächenwasserkörper - klimatische und lufthygienische Ausgleichsräume - landschaftsgebundene Erholung - Kulturlandschaftsbereiche				

4. Zusammenfassende Einschätzung der Erheblichkeit der Umweltauswirkungen

Das betroffene Naturschutzgebiet ragt ganz minimal in das nordöstliche Umfeld des Plangebietes hinein. Der betroffene Bereich des NSG wird zudem begrenzt von der B475 und der B476, die sich im Umfeld des Plangebietes an der Grenze des NSG kreuzen. Zudem grenzt unmittelbar südlich an das NSG ein bestehendes Gewerbegebiet an. Die Betroffenheit des NSG wird daher als nicht erheblich eingeschätzt.

Hinsichtlich der schutzgutbezogenen Beurteilung sind demnach voraussichtlich bei drei Kriterien (Erholen, landschaftsgebundene Erholung, Kulturlandschaft) erhebliche Umweltauswirkungen zu erwarten, so dass die Umweltauswirkungen schutzgutübergreifend als erheblich eingeschätzt werden.

Die Planungsregion ist großflächig durch klimarelevante bzw. schutzwürdige Böden charakterisiert. Eine Vermeidung der Inanspruchnahme von schutzwürdigen Böden durch eine Flächenanpassung / -verlagerung ist i.d.R. alternativlos, da auch hierdurch i.d.R. wieder schutzwürdige Böden betroffen sind (vgl. Kap. 4.4 und 4.6 des Umweltberichts).

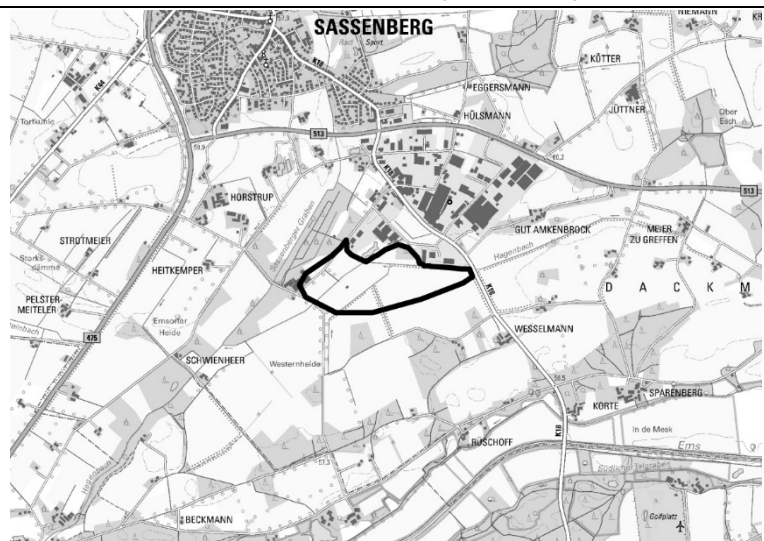
Das Münsterland ist nahezu flächendeckend von Bedeutung für die historische Kulturlandschaft (vgl. Kap. 4.8 des Umweltberichts). Aufgrund des hohen Flächenanteils an regional bedeutsamen Kulturlandschaftsbereichen lässt sich eine Überlagerung der Kulturlandschaft mit den Plangebietes i.d.R. nicht vermeiden, eine Anpassung von Plangebietes stellt daher i.d.R. keine Alternative dar.

WAF-SASS-010-GIB-P						
1. Allgemeine Informationen			Kartenausschnitt (M. 1:50.000)			
1.01	Kreis	Warendorf				
1.02	Kommune	Sassenberg				
1.03	Größe / Länge	ca. 10 ha				
1.04	Reg.Plan-Darstellung bisher	Allgemeine Freiraum- und Agrarbereiche, Waldbereiche, Schutz der Landschaft & landschaftsorientierte Erholung				
1.05	Reg.Plan-Darstellung geplant	Industrie- und Gewerbebereiche (Potenzialfläche) (GIB-P)				
1.06	Bestandsbeschreibung (Realnutzung)	Ackerflächen, Wald, Graben, Baumreihen				
1.07	Vorbelastungen	Einzelhof im Umfeld, K18 westlich und Industrie- und Gewerbefläche westlich und nördlich angrenzend sowie B513 nördlich				
2. Ermittlung Bestand und Bewertung der Umweltauswirkungen						
	Schutzgut	Bestand, Beschreibung derzeitiger Umweltzustand	Betroffenheit		Voraussichtliche erhebliche Umweltauswirkungen	
			Plan gebiet	Umfeld		
2.01	Menschen, einschließlich der menschlichen Gesundheit	Kurorte / -gebiete- und Erholungsorte / -gebiete	im Plangebiet nicht vorhanden	nein	---	nein
2.02		Erholen (lärmarme Erholungsräume)	im Plangebiet nicht vorhanden	nein	---	nein
2.03		Wohnen	- Einzelhof im Umfeld	ja	ja	vorhabens- und standortbezogene Prüfung auf nachgeordneter Planungs- und Zulassungsebene
2.04	Tiere, Pflanzen, biologische Vielfalt	FFH- / Vogelschutzgebiet	weder im Plangebiet noch im Umfeld vorhanden	nein	nein	nein
2.05		Naturschutzgebiet	weder im Plangebiet noch im Umfeld vorhanden	nein	nein	nein

2. Ermittlung Bestand und Bewertung der Umweltauswirkungen						
2.06		planungsrelevante Arten (Tiere, Pflanzen)	- Kiebitz (Plangebiet, Umfeld)	ja	ja	nein,- keine Flächeninanspruchnahme in Bereichen mit verfahrenskritischen Vorkommen planungsrelevanter Arten, keine verfahrenskritischen Vorkommen planungsrelevanter Arten im Umfeld
2.07		Wildnisgebiete	im Plangebiet nicht vorhanden	nein	---	nein
2.08		§ 30 BNatSchG- bzw. § 42 LNatSchG NRW-Biotope	im Plangebiet nicht vorhanden	nein	---	nein
2.09		Biotopverbundflächen	- VB-MS-4014-002: Grünland-Acker-Wald-Komplexe im Raum Dackmar - Die Woeste (besondere Bedeutung)	ja	---	nein,- keine Flächeninanspruchnahme von Biotopverbundflächen mit herausragender Bedeutung
2.10		schutzwürdige Biotope	im Plangebiet nicht vorhanden	nein	---	nein
2.11	Boden	schutzwürdige Böden	- Plaggenesch (bf5_ap) (sehr hohe Funktionserfüllung)	ja	---	ja,- Flächeninanspruchnahme von Böden mit sehr hoher Funktionserfüllung
2.12	Wasser	Wasserschutzgebiete, Heilquellenschutzgebiete	- festgesetztes WSG Vohren/Dackmar Zone IIIA	ja	---	ja,- Flächeninanspruchnahme innerhalb festgesetzter Schutzzonen I bis IIIA von Wasserschutzgebieten
2.13		Überschwemmungsgebiete	im Plangebiet nicht vorhanden	nein	---	nein
2.14		Grundwasserkörper (WRRL)	- DENW_3_07: Niederung der Oberen Ems (Beelen/Harsewinkel) mengenmäßiger Zustand: gut chemischer Zustand: schlecht - DENW_3_06: Niederung der Oberen Ems (Sassenberg/Versmold) mengenmäßiger Zustand: gut chemischer Zustand: schlecht	ja	ja	vorhabens- und standortbezogene Prüfung auf nachgeordneter Planungs- und Zulassungsebene
2.15		Oberflächenwasserkörper (WRRL)	- Hagenbach: ohne Bewertung (Umfeld)	nein	ja	nein,- kein berichtspflichtiges Gewässer im Plangebiet oder Umfeld
2.16	Klima / Luft	klimatische und lufthygienische Ausgleichsräume	- im der Mitte Grünfläche mit hoher thermischer Ausgleichsfunktion	ja	---	nein,- keine Flächeninanspruchnahme von Flächen mit mindestens sehr hoher klimatökologischer Bedeutung

2. Ermittlung Bestand und Bewertung der Umweltauswirkungen						
			<ul style="list-style-type: none"> - überwiegend Grünfläche mit geringer thermischer Ausgleichsfunktion - im Westen kleinflächig Siedlungsflächen mit weniger günstiger thermischer Situation 			
2.17		klimarelevante Böden	im Plangebiet nicht vorhanden	nein	---	nein
2.18	Landschaft	landschaftsgebundene Erholung (Naturpark, Landschaftsschutzgebiet, unzerschnittene verkehrsarme Räume)	- UZVR >10-50 qkm	ja	---	ja,- Flächeninanspruchnahme eines UZVR von mehr als 10 qkm
2.19		geschützte Landschaftsbestandteile	im Plangebiet nicht vorhanden	nein	---	nein
2.20		Landschaftsbild	im Plangebiet nicht vorhanden	nein	---	nein
2.21	Kultur- und sonstige Sachgüter	bedeutsame Kulturlandschaftsbereiche inkl. Objekte, Orte und Sichtbeziehungen	- KLB K 6.18: Raum östlich Warendorf (Plangebiet, Umfeld)	ja	ja	ja,- Flächeninanspruchnahme von bedeutsamen Kulturlandschaftsbereichen und / oder Betroffenheit von Objekten, Orten, Sichtbeziehungen im Plangebiet
3. Berücksichtigung der Ergebnisse der Umweltprüfung						
3.01	Nullvariante (Entwicklung bei Nichtumsetzung der Planung)		gemäß bestehendem Regionalplan: <ul style="list-style-type: none"> - Allgemeine Freiraum- und Agrarbereiche - Waldbereiche - Schutz der Landschaft & landschaftsorientierte Erholung 			
3.02	Gründe für die Wahl des geprüften Bereichs; Alternativen		Mit Blick auf die besondere Berücksichtigung der Belange der Umwelt wurden die relevanten Umweltinformationen frühzeitig in die planerische Entscheidung einbezogen, um möglichst verträgliche Standorte zu identifizieren. Die Vorgehensweise ist im Umweltbericht unter Kapitel 7 näher beschrieben.			
3.03	Maßnahmen zur Vermeidung, Verringerung und zum Ausgleich der nachteiligen Auswirkungen		Auf den nachgelagerten Planungs- und Zulassungsebenen ist zu prüfen, ob erhebliche Umweltauswirkungen durch geeignete Festsetzungen innerhalb des Plangebietes vermieden oder durch geeignete Maßnahmen verringert oder ausgeglichen werden können (vgl. auch Kap. 6 des Umweltberichts).			
3.04	Hinweise für eine weitergehende Umweltprüfung auf nachfolgenden Planebenen		Die Beschreibung und Bewertung der voraussichtlich erheblichen Umweltauswirkungen auf die Schutzgüter gemäß § 8 Abs. 1 ROG ist auf den nachgeordneten Planungs- und Zulassungsebenen weiter zu konkretisieren (insbesondere im Rahmen der UVP und Eingriffsregelung). Es sind insbesondere die Auswirkungen auf die folgenden schutzgutbezogenen Kriterien zu berücksichtigen: <ul style="list-style-type: none"> - Wohnen - planungsrelevante Arten 			

3.	<p>Berücksichtigung der Ergebnisse der Umweltprüfung</p> <ul style="list-style-type: none"> - Biotopverbundflächen - schutzwürdige Böden - Wasserschutzgebiet - Grundwasserkörper - Oberflächenwasserkörper - klimatische und lufthygienische Ausgleichsräume - landschaftsgebundene Erholung - Kulturlandschaftsbereiche
4.	<p>Zusammenfassende Einschätzung der Erheblichkeit der Umweltauswirkungen</p> <p>Hinsichtlich der schutzgutbezogenen Beurteilung sind voraussichtlich bei vier Kriterien (schutzwürdige Böden, Wasserschutzgebiete, landschaftsgebundene Erholung, Kulturlandschaft) erhebliche Umweltauswirkungen zu erwarten, so dass die Umweltauswirkungen schutzgutübergreifend als erheblich eingeschätzt werden.</p> <p>Die Planungsregion ist großflächig durch klimarelevante bzw. schutzwürdige Böden charakterisiert. Eine Vermeidung der Inanspruchnahme von schutzwürdigen Böden durch eine Flächenanpassung / -verlagerung ist i.d.R. alternativlos, da auch hierdurch i.d.R. wieder schutzwürdige Böden betroffen sind (vgl. Kap. 4.4 und 4.6 des Umweltberichts).</p> <p>UZVR von mehr als 10 qkm kommen großflächig in der Planungsregion vor (vgl. Kap. 4.7 des Umweltberichts). Die UZVR mit mehr als 10 qkm reichen dabei überwiegend bis nah an bestehende Siedlungsflächen heran, so dass eine Überlagerung mit den Plangebieten i.d.R. nicht zu vermeiden ist. Da die Plangebiete bereits bestehende Siedlungsflächen vergrößern, liegen sie an den Rändern der UZVR und zerschneiden diese nicht.</p> <p>Das Münsterland ist nahezu flächendeckend von Bedeutung für die historische Kulturlandschaft (vgl. Kap. 4.8 des Umweltberichts). Aufgrund des hohen Flächenanteils an regional bedeutsamen Kulturlandschaftsbereichen lässt sich eine Überlagerung der Kulturlandschaft mit den Plangebieten i.d.R. nicht vermeiden, eine Anpassung von Plangebieten stellt daher i.d.R. keine Alternative dar.</p>

WAF-SASS-011-GIB-P						
1. Allgemeine Informationen			Kartenausschnitt (M. 1:50.000)			
1.01	Kreis	Warendorf				
1.02	Kommune	Sassenberg				
1.03	Größe / Länge	ca. 31 ha				
1.04	Reg.Plan-Darstellung bisher	Allgemeine Freiraum- und Agrarbereiche, Waldbereiche, Schutz der Landschaft & landschaftsorientierte Erholung, Bereiche für den Gewässerschutz				
1.05	Reg.Plan-Darstellung geplant	Industrie- und Gewerbebereiche (Potenzialfläche) (GIB-P)				
1.06	Bestandsbeschreibung (Realnutzung)	Ackerflächen, Grünland, Bäche, Wald, Baumreihen, Einzelhof				
1.07	Vorbelastungen	Einzelhof im Plangebiet und Umfeld, K18 östlich und Industrie- und Gewerbefläche nördlich angrenzend,				
2. Ermittlung Bestand und Bewertung der Umweltauswirkungen						
	Schutzgut	Bestand, Beschreibung derzeitiger Umweltzustand	Betroffenheit		Voraussichtliche erhebliche Umweltauswirkungen	
			Plan gebiet	Umfeld		
2.01	Menschen, einschließlich der menschlichen Gesundheit	Kurorte / -gebiete- und Erholungsorte / -gebiete	im Plangebiet nicht vorhanden	nein	---	nein
2.02		Erholen (lärmarme Erholungsräume)	im Plangebiet nicht vorhanden	nein	---	nein
2.03		Wohnen	- Einzelhof im Plangebiet und Umfeld	ja	ja	vorhabens- und standortbezogene Prüfung auf nachgeordneter Planungs- und Zulassungsebene
2.04	Tiere, Pflanzen, biologische Vielfalt	FFH- / Vogelschutzgebiet	weder im Plangebiet noch im Umfeld vorhanden	nein	nein	nein
2.05		Naturschutzgebiet	- weder im Plangebiet noch im Umfeld vorhanden	nein	nein	nein

2. Ermittlung Bestand und Bewertung der Umweltauswirkungen						
2.06		planungsrelevante Arten (Tiere, Pflanzen)	<ul style="list-style-type: none"> - Baumpieper (Plangebiet, Umfeld) - Kiebitz (Plangebiet, Umfeld) - Feldsperling (Umfeld) - Feldlerche (Umfeld) - Gartenrotschwanz (Umfeld) - Heidelerche (Umfeld) - Kammmolch (Umfeld) - Mäusebussard (Umfeld) - Rauchschwalbe (Umfeld) - Teichrohrsänger (Umfeld) - Waldschnepfe (Umfeld) 	ja	ja	nein,- keine Flächeninanspruchnahme in Bereichen mit verfahrenskritischen Vorkommen planungsrelevanter Arten, keine verfahrenskritischen Vorkommen planungsrelevanter Arten im Umfeld
2.07		Wildnisgebiete	im Plangebiet nicht vorhanden	nein	---	nein
2.08		§ 30 BNatSchG- bzw. § 42 LNatSchG NRW-Biotope	im Plangebiet nicht vorhanden	nein	---	nein
2.09		Biotopverbundflächen	- VB-MS-4014-002: Grünland-Acker-Wald-Komplexe im Raum Dackmar - Die Woeste (besondere Bedeutung)	ja	---	nein,- keine Flächeninanspruchnahme von Biotopverbundflächen mit herausragender Bedeutung
2.10		schutzwürdige Biotope	im Plangebiet nicht vorhanden	nein	---	nein
2.11	Boden	schutzwürdige Böden	im Plangebiet nicht vorhanden	nein	---	nein
2.12	Wasser	Wasserschutzgebiete, Heilquellenschutzgebiete	- festgesetztes WSG Vohren/Dackmar Zone IIIA	ja	---	ja,- Flächeninanspruchnahme innerhalb festgesetzter Schutzzonen I bis IIIA von Wasserschutzgebieten
2.13		Überschwemmungsgebiete	im Plangebiet nicht vorhanden	nein	---	nein
2.14		Grundwasserkörper (WRRL)	- DENW_3_07: Niederung der Oberen Ems (Beelen/Harsewinkel) mengenmäßiger Zustand: gut chemischer Zustand: schlecht	ja	ja	vorhabens- und standortbezogene Prüfung auf nachgeordneter Planungs- und Zulassungsebene
2.15		Oberflächenwasserkörper (WRRL)	- Hagenbach: ohne Bewertung (Plangebiet, Umfeld) - namenloses Gewässer: ohne Bewertung (Plangebiet, Umfeld)	ja	ja	nein,- kein berichtspflichtiges Gewässer im Plangebiet oder Umfeld

2. Ermittlung Bestand und Bewertung der Umweltauswirkungen						
			- Sassenberger Graben: ohne Bewertung (Umfeld)			
2.16	Klima / Luft	klimatische und lufthygienische Ausgleichsräume	<ul style="list-style-type: none"> - im Norden Grünfläche mit hoher und sehr hoher thermischer Ausgleichsfunktion - überwiegend Grünfläche mittlerer thermischer Ausgleichsfunktion - im Südwesten kleinflächig Siedlungsflächen mit günstiger thermischer Situation - im Nordwesten kleinflächig Siedlungsflächen mit weniger günstiger thermischer Situation - im Nordosten kleinflächig Siedlungsflächen mit ungünstiger thermischer Situation 	ja	---	ja,- Flächeninanspruchnahme von Flächen mit mindestens sehr hoher klimaökologischer Bedeutung
2.17		klimarelevante Böden	im Plangebiet nicht vorhanden	nein	---	nein
2.18	Landschaft	landschaftsgebundene Erholung (Naturpark, Landschaftsschutzgebiet, unzerschnittene verkehrsarme Räume)	- UZVR >10-50 qkm	ja	---	ja,- Flächeninanspruchnahme eines UZVR von mehr als 10 qkm
2.19		geschützte Landschaftsbestandteile	im Plangebiet nicht vorhanden	nein	---	nein
2.20		Landschaftsbild	im Plangebiet nicht vorhanden	nein	---	nein
2.21	Kultur- und sonstige Sachgüter	bedeutsame Kulturlandschaftsbereiche inkl. Objekte, Orte und Sichtbeziehungen	<ul style="list-style-type: none"> - KLB K 6.18: Raum östlich Warendorf (Umfeld) - RWO-D 099: Spätmittelalterliche Grenzlandwehr des Fürstbistums Münster (Umfeld) 	nein	ja	nein,- keine Flächeninanspruchnahme von bedeutsamen Kulturlandschaftsbereichen und / oder Betroffenheit von Objekten, Orten, Sichtbeziehungen im Plangebiet
3. Berücksichtigung der Ergebnisse der Umweltprüfung						
3.01	Nullvariante (Entwicklung bei Nichtumsetzung der Planung)		gemäß bestehendem Regionalplan: <ul style="list-style-type: none"> - Allgemeine Freiraum- und Agrarbereiche - Waldbereiche - Schutz der Landschaft & landschaftsorientierte Erholung - Bereiche für den Gewässerschutz 			

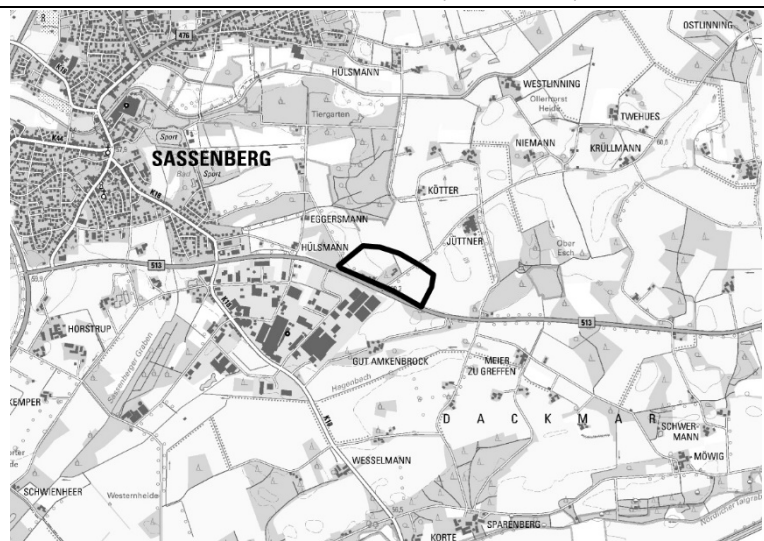
3. Berücksichtigung der Ergebnisse der Umweltprüfung		
3.02	Gründe für die Wahl des geprüften Bereichs; Alternativen	Mit Blick auf die besondere Berücksichtigung der Belange der Umwelt wurden die relevanten Umweltinformationen frühzeitig in die planerische Entscheidung einbezogen, um möglichst verträgliche Standorte zu identifizieren. Die Vorgehensweise ist im Umweltbericht unter Kapitel 7 näher beschrieben.
3.03	Maßnahmen zur Vermeidung, Verringerung und zum Ausgleich der nachteiligen Auswirkungen	Auf den nachgelagerten Planungs- und Zulassungsebenen ist zu prüfen, ob erhebliche Umweltauswirkungen durch geeignete Festsetzungen innerhalb des Plangebietes vermieden oder durch geeignete Maßnahmen verringert oder ausgeglichen werden können (vgl. auch Kap. 6 des Umweltberichts).
3.04	Hinweise für eine weitergehende Umweltprüfung auf nachfolgenden Planebenen	Die Beschreibung und Bewertung der voraussichtlich erheblichen Umweltauswirkungen auf die Schutzgüter gemäß § 8 Abs. 1 ROG ist auf den nachgeordneten Planungs- und Zulassungsebenen weiter zu konkretisieren (insbesondere im Rahmen der UVP und Eingriffsregelung). Es sind insbesondere die Auswirkungen auf die folgenden schutzgutbezogenen Kriterien zu berücksichtigen: <ul style="list-style-type: none"> - Wohnen - planungsrelevante Arten - Biotopverbundflächen - Wasserschutzgebiete - Grundwasserkörper - Oberflächenwasserkörper - klimatische und lufthygienische Ausgleichsräume - landschaftsgebundene Erholung - Kulturlandschaftsbereiche

4. Zusammenfassende Einschätzung der Erheblichkeit der Umweltauswirkungen

Hinsichtlich der schutzgutbezogenen Beurteilung sind voraussichtlich bei drei Kriterien (Wasserschutzgebiete, klimatische und lufthygienische Ausgleichsräume, landschaftsgebundene Erholung) erhebliche Umweltauswirkungen zu erwarten, so dass die Umweltauswirkungen schutzgutübergreifend als erheblich eingeschätzt werden.

Bereiche mit mindestens sehr hoher Bedeutung für die Klimafunktionen befinden sich i.d.R. umliegend um bestehende Siedlungsflächen, da diesen Bereichen i.d.R. aufgrund des Siedlungsbezuges eine Ausgleichsfunktion für das innerörtliche / innerstädtische Klima zukommt (vgl. Kap. 4.6 des Umweltberichts). Da die Plangebiete der ASB-P und GIB-P zur Vermeidung einer Zersiedelung der Landschaft überwiegend an vorhandene Siedlungsflächen angrenzen, erfolgt hierdurch meist auch eine Überlagerung von Flächen mit Bedeutung für das Klima. Durch eine Verlegung oder Veränderung der Flächen an andere Siedlungsränder ist i.d.R. keine Vermeidung der Betroffenheit zu erreichen.

UZVR von mehr als 10 qkm kommen großflächig in der Planungsregion vor (vgl. Kap. 4.7 des Umweltberichts). Die UZVR mit mehr als 10 qkm reichen dabei überwiegend bis nah an bestehende Siedlungsflächen heran, so dass eine Überlagerung mit den Plangebieten i.d.R. nicht zu vermeiden ist. Da die Plangebiete bereits bestehende Siedlungsflächen vergrößern, liegen sie an den Rändern der UZVR und zerschneiden diese nicht.

WAF-SASS-012-GIB-P						
1. Allgemeine Informationen			Kartenausschnitt (M. 1:50.000)			
1.01	Kreis	Warendorf				
1.02	Kommune	Sassenberg				
1.03	Größe / Länge	ca. 13 ha				
1.04	Reg.Plan-Darstellung bisher	Allgemeine Freiraum- und Agrarbereiche, Waldbereiche, Schutz der Landschaft & landschaftsorientierte Erholung				
1.05	Reg.Plan-Darstellung geplant	Industrie- und Gewerbebereiche (Potenzialfläche) (GIB-P)				
1.06	Bestandsbeschreibung (Realnutzung)	Ackerflächen, Einzelbäume, Feldgehölze, Baumreihe, Wald, Einzelhöfe,				
1.07	Vorbelastungen	Einzelhöfe im Plangebiet und Umfeld, B513 und Industrie- und Gewerbefläche südlich angrenzend				
2. Ermittlung Bestand und Bewertung der Umweltauswirkungen						
	Schutzgut	Bestand, Beschreibung derzeitiger Umweltzustand	Betroffenheit		Voraussichtliche erhebliche Umweltauswirkungen	
			Plan gebiet	Umfeld		
2.01	Menschen, einschließlich der menschlichen Gesundheit	Kurorte / -gebiete- und Erholungsorte / -gebiete	im Plangebiet nicht vorhanden	nein	---	nein
2.02		Erholen (lärmarme Erholungsräume)	im Plangebiet nicht vorhanden	nein	---	nein
2.03		Wohnen	- Einzelhöfe im Plangebiet und Umfeld	ja	ja	vorhabens- und standortbezogene Prüfung auf nachgeordneter Planungs- und Zulassungsebene
2.04	Tiere, Pflanzen, biologische Vielfalt	FFH- / Vogelschutzgebiet	- FFH-Gebiet DE-4014-301: Tiergarten, Erweiterung (Umfeld)	nein	ja	nein,- für das FFH-Gebiet „Tiergarten, Erweiterung“ ist eine FFH-Vorprüfung durchgeführt worden, welche zu dem Ergebnis gekommen ist, dass erhebliche Beeinträchtigungen im Zusammenhang mit der Planung

2. Ermittlung Bestand und Bewertung der Umweltauswirkungen						
						des Gewerbe- und Industriebereichs (Potentialfläche) „WAF-SASS-012-GIB-P“ auszu-schließen sind
2.05		Naturschutzgebiet	- WAF-019: NSG Tiergarten und Schachblumenwiese (Umfeld)	nein	ja	ja-, keine Flächeninanspruchnahme eines NSG; aber Vorkommen eines NSG im Um-feld
2.06		planungsrelevante Arten (Tiere, Pflanzen)	- Kiebitz (Plangebiet, Umfeld)	ja	ja	nein,- keine Flächeninanspruchnahme in Be-reichen mit verfahrenskritischen Vorkommen planungsrelevanter Arten, keine verfahrenskritischen Vorkommen planungsrelevanter Arten im Umfeld
2.07		Wildnisgebiete	im Plangebiet nicht vorhanden	nein	---	nein
2.08		§ 30 BNatSchG- bzw. § 42 LNatSchG NRW-Bio-tope	im Plangebiet nicht vorhanden	nein	---	nein
2.09		Biotopverbundflächen	im Plangebiet nicht vorhanden	nein	---	nein
2.10		schutzwürdige Biotope	im Plangebiet nicht vorhanden	nein	---	nein
2.11	Boden	schutzwürdige Böden	im Plangebiet nicht vorhanden	nein	---	nein
2.12	Wasser	Wasserschutzgebiete, Heilquellenschutzgebiete	festgesetztes WSG Vohren/Dack-mar Zone IIIA	ja	---	ja,- Flächeninanspruchnahme innerhalb fest-gesetzter Schutzzonen I bis IIIA von Was-serschutzgebieten
2.13		Überschwemmungsge-biete	im Plangebiet nicht vorhanden	nein	---	nein
2.14		Grundwasserkörper (WRRL)	- DENW_3_07: Niederung der Oberen Ems (Beelen/Harsewin- kel) mengenmäßiger Zustand: gut chemischer Zustand: schlecht - DENW_3_06: Niederung der Oberen Ems (Sassenberg/Vers-mold) mengenmäßiger Zustand: gut chemischer Zustand: schlecht	ja	ja	vorhabens- und standortbezogene Prüfung auf nachgeordneter Planungs- und Zulas-sungsebene
2.15		Oberflächenwasserkörper (WRRL)	weder im Plangebiet noch im Um-feld vorhanden	nein	nein	nein

2. Ermittlung Bestand und Bewertung der Umweltauswirkungen						
2.16	Klima / Luft	klimatische und lufthygienische Ausgleichsräume	<ul style="list-style-type: none"> - in der Mitte Grünfläche mit hoher thermischer Ausgleichsfunktion - überwiegend Grünfläche mit geringer thermischer Ausgleichsfunktion - in der Mitte und im Süden Siedlungsflächen mit weniger günstiger thermischer Situation 	ja	---	nein,- keine Flächeninanspruchnahme von Flächen mit mindestens sehr hoher klima-ökologischer Bedeutung
2.17		klimarelevante Böden	im Plangebiet nicht vorhanden	nein	---	nein
2.18	Landschaft	landschaftsgebundene Erholung (Naturpark, Landschaftsschutzgebiet, unzerschnittene verkehrsarme Räume)	- UZVR >10-50 qkm	ja	---	ja,- Flächeninanspruchnahme eines UZVR von mehr als 10 qkm
2.19		geschützte Landschaftsbestandteile	im Plangebiet nicht vorhanden	nein	---	nein
2.20		Landschaftsbild	im Plangebiet nicht vorhanden	nein	---	nein
2.21	Kultur- und sonstige Sachgüter	bedeutsame Kulturlandschaftsbereiche inkl. Objekte, Orte und Sichtbeziehungen	<ul style="list-style-type: none"> - KLB K 6.18: Raum östlich Warendorf (Umfeld) - KLB K 6.16: Raum Schloss Sasenberg (Umfeld) - Bereich mit potenziell bedeutsamen Sichtbeziehungen auf raumwirksame Objekte (Plangebiet, Umfeld) 	ja	ja	ja,- Flächeninanspruchnahme von bedeutsamen Kulturlandschaftsbereichen und / oder Betroffenheit von Objekten, Orten, Sichtbeziehungen im Plangebiet
3. Berücksichtigung der Ergebnisse der Umweltprüfung						
3.01	Nullvariante (Entwicklung bei Nichtumsetzung der Planung)	gemäß bestehendem Regionalplan: <ul style="list-style-type: none"> - Allgemeine Freiraum- und Agrarbereiche - Waldbereiche - Schutz der Landschaft & landschaftsorientierte Erholung 				
3.02	Gründe für die Wahl des geprüften Bereichs; Alternativen	Mit Blick auf die besondere Berücksichtigung der Belange der Umwelt wurden die relevanten Umweltinformationen frühzeitig in die planerische Entscheidung einbezogen, um möglichst verträgliche Standorte zu identifizieren. Die Vorgehensweise ist im Umweltbericht unter Kapitel 7 näher beschrieben.				
3.03	Maßnahmen zur Vermeidung, Verringerung und zum Ausgleich der nachteiligen Auswirkungen	Auf den nachgelagerten Planungs- und Zulassungsebenen ist zu prüfen, ob erhebliche Umweltauswirkungen durch geeignete Festsetzungen innerhalb des Plangebietes vermieden oder durch geeignete Maßnahmen verringert oder ausgeglichen werden können (vgl. auch Kap. 6 des Umweltberichts).				

3. Berücksichtigung der Ergebnisse der Umweltprüfung	
3.04	<p>Hinweise für eine weitergehende Umweltprüfung auf nachfolgenden Planebenen</p> <p>Die Beschreibung und Bewertung der voraussichtlich erheblichen Umweltauswirkungen auf die Schutzgüter gemäß § 8 Abs. 1 ROG ist auf den nachgeordneten Planungs- und Zulassungsebenen weiter zu konkretisieren (insbesondere im Rahmen der UVP und Eingriffsregelung). Es sind insbesondere die Auswirkungen auf die folgenden schutzgutbezogenen Kriterien zu berücksichtigen:</p> <ul style="list-style-type: none"> - Wohnen - FFH-Gebiet - Naturschutzgebiet - planungsrelevante Arten - Wasserschutzgebiete - Grundwasserkörper - klimatische und lufthygienische Ausgleichsräume - landschaftsgebundene Erholung - Kulturlandschaftsbereiche
4. Zusammenfassende Einschätzung der Erheblichkeit der Umweltauswirkungen	
<p>Erhebliche Beeinträchtigungen sind für das Naturschutzgebiet nicht zu erwarten, da es im Umfeld des Plangebietes flächengleich mit dem FFH-Gebiet „Tiergarten, Erweiterung“ ist, für das eine FFH-Vorprüfung durchgeführt wurde. Im Ergebnis der Vorprüfung wurden Beeinträchtigungen des FFH-Gebietes durch das Plangebiet ausgeschlossen, so dass auch keine erheblichen Umweltauswirkungen auf das betroffene Naturschutzgebiet zu erwarten sind.</p> <p>Hinsichtlich der schutzgutbezogenen Beurteilung sind demnach voraussichtlich bei drei Kriterien (Wasserschutzgebiete, landschaftsgebundene Erholung, Kulturlandschaft) erhebliche Umweltauswirkungen zu erwarten, so dass die Umweltauswirkungen schutzgutübergreifend als erheblich eingeschätzt werden.</p> <p>UZVR von mehr als 10 qkm kommen großflächig in der Planungsregion vor (vgl. Kap. 4.7 des Umweltberichts). Die UZVR mit mehr als 10 qkm reichen dabei überwiegend bis nah an bestehende Siedlungsflächen heran, so dass eine Überlagerung mit den Plangebietes i.d.R. nicht zu vermeiden ist. Da die Plangebietes bereits bestehende Siedlungsflächen vergrößern, liegen sie an den Rändern der UZVR und zerschneiden diese nicht.</p> <p>Das Münsterland ist nahezu flächendeckend von Bedeutung für die historische Kulturlandschaft (vgl. Kap. 4.8 des Umweltberichts). Aufgrund des hohen Flächenanteils an regional bedeutsamen Kulturlandschaftsbereichen lässt sich eine Überlagerung der Kulturlandschaft mit den Plangebietes i.d.R. nicht vermeiden, eine Anpassung von Plangebietes stellt daher i.d.R. keine Alternative dar.</p>	

WAF-SEND-006-GIB-P						
1. Allgemeine Informationen			Kartenausschnitt (M. 1:50.000)			
1.01	Kreis	Warendorf				
1.02	Kommune	Sendenhorst				
1.03	Größe / Länge	ca. 40 ha				
1.04	Reg.Plan-Darstellung bisher	Allgemeine Freiraum- und Agrarbereiche, Waldbereiche, Bereiche für gewerbliche und industrielle Nutzungen (GIB)				
1.05	Reg.Plan-Darstellung geplant	Industrie- und Gewerbebereiche (Potenzialfläche) (GIB-P)				
1.06	Bestandsbeschreibung (Realnutzung)	Ackerflächen, Grünland, Bäche, Einzelbäume, Feldgehölze, Wald, Teich, Einzelhöfe, Reitplatz, Sportplatz				
1.07	Vorbelastungen	Einzelhöfe im Plangebiet und Umfeld, geschlossene Wohnsiedlungsflächen südwestlich, Fernmeldeturm im Westen und L851 westlich angrenzend, Industrie- und Gewerbeflächen südlich angrenzend, Sportplatz im Südwesten und südwestlich angrenzend				
2. Ermittlung Bestand und Bewertung der Umweltauswirkungen						
	Schutzgut	Bestand, Beschreibung derzeitiger Umweltzustand	Betroffenheit		Voraussichtliche erhebliche Umweltauswirkungen	
			Plan gebiet	Umfeld		
2.01	Menschen, einschließlich der menschlichen Gesundheit	Kurorte / -gebiete- und Erholungsorte / -gebiete	im Plangebiet nicht vorhanden	nein	---	nein
2.02		Erholen (lärmarme Erholungsräume)	- ER-MS-89: Kulturlandschaft südlich Wolbeck, Everswinkel und Freckenhorst (besondere Bedeutung)	ja	---	nein,- keine Flächeninanspruchnahme von lärmarmen Erholungsräumen mit herausragender Bedeutung
2.03		Wohnen	- Einzelhöfe im Plangebiet und Umfeld - Wohnsiedlungsfläche südwestlich	ja	ja	vorhabens- und standortbezogene Prüfung auf nachgeordneter Planungs- und Zulassungsebene
2.04	Tiere, Pflanzen, biologische Vielfalt	FFH- / Vogelschutzgebiet	weder im Plangebiet noch im Umfeld vorhanden	nein	nein	nein

2. Ermittlung Bestand und Bewertung der Umweltauswirkungen						
2.05		Naturschutzgebiet	weder im Plangebiet noch im Umfeld vorhanden	nein	nein	nein
2.06		planungsrelevante Arten (Tiere, Pflanzen)	<ul style="list-style-type: none"> - Wanderfalke (Plangebiet) - Flussregenpfeifer (Umfeld) - Grünschenkel (Umfeld) - Habicht (Umfeld) - Kiebitz (Umfeld) - Rauchschwalbe (Umfeld) - Rebhuhn (Umfeld) - Steinschmätzer (Umfeld) - Turteltaube (Umfeld) - Wachtel (Umfeld) - Weißstorch (Umfeld) - Braunes Langohr (Umfeld) - Großer Abendsegler (Plangebiet, Umfeld) - Kleinabendsegler (Plangebiet, Umfeld) - Flughörnchen (Plangebiet, Umfeld) - Zwerghörnchen (Plangebiet, Umfeld) 	ja	ja	nein,- keine Flächeninanspruchnahme in Bereichen mit verfahrenskritischen Vorkommen planungsrelevanter Arten, keine verfahrenskritischen Vorkommen planungsrelevanter Arten im Umfeld
2.07		Wildnisgebiete	im Plangebiet nicht vorhanden	nein	---	nein
2.08		§ 30 BNatSchG- bzw. § 42 LNatSchG NRW-Biotope	im Plangebiet nicht vorhanden	nein	---	nein
2.09		Biotopverbundflächen	im Plangebiet nicht vorhanden	nein	---	nein
2.10		schutzwürdige Biotope	im Plangebiet nicht vorhanden	nein	---	nein
2.11	Boden	schutzwürdige Böden	im Plangebiet nicht vorhanden	nein	---	nein
2.12	Wasser	Wasserschutzgebiete, Heilquellenschutzgebiete	im Plangebiet nicht vorhanden	nein	---	nein
2.13		Überschwemmungsgebiete	- festgesetztes Überschwemmungsgebiet Angel	ja	---	ja,- Flächeninanspruchnahme eines festgesetzten oder vorläufig gesicherten Überschwemmungsgebietes und / oder Flächeninanspruchnahme im Bereich eines HQ100 außerhalb eines ÜSG

2. Ermittlung Bestand und Bewertung der Umweltauswirkungen						
2.14		Grundwasserkörper (WRRL)	- DENW_3_12: Münsterländer Oberkreide (Sendenhorst/Beckum) mengenmäßiger Zustand: gut chemischer Zustand: schlecht	ja	ja	vorhabens- und standortbezogene Prüfung auf nachgeordneter Planungs- und Zulassungsebene
2.15		Oberflächenwasserkörper (WRRL)	- drei namenlose Gewässer: ohne Bewertung (Umfeld)	nein	ja	nein,- kein berichtspflichtiges Gewässer im Plangebiet oder Umfeld
2.16	Klima / Luft	klimatische und lufthygienische Ausgleichsräume	Bestand: - in der Mitte und im Süden Grünfläche mit sehr hoher thermischer Ausgleichsfunktion - überwiegend Grünfläche mit hoher thermischer Ausgleichsfunktion - im Süden kleinflächig Grünfläche mit geringer thermischer Ausgleichsfunktion - im Süden und Südwesten Siedlungsflächen mit weniger günstiger thermischer Situation Planungsempfehlung: - im Nordosten kleinflächig Klimawandel-Vorsorgebereich Klasse 3	ja	---	ja,- Flächeninanspruchnahme von Flächen mit mindestens sehr hoher klimaökologischer Bedeutung
2.17		klimarelevante Böden	im Plangebiet nicht vorhanden	nein	---	nein
2.18	Landschaft	landschaftsgebundene Erholung (Naturpark, Landschaftsschutzgebiet, unzerschnittene verkehrsarme Räume)	- UZVR >10-50 qkm	ja	---	ja,- Flächeninanspruchnahme eines UZVR von mehr als 10 qkm
2.19		geschützte Landschaftsbestandteile	im Plangebiet nicht vorhanden	nein	---	nein
2.20		Landschaftsbild	im Plangebiet nicht vorhanden	nein	---	nein
2.21	Kultur- und sonstige Sachgüter	bedeutsame Kulturlandschaftsbereiche inkl. Objekte, Orte und Sichtbeziehungen	- Bereich mit potenziell bedeutsamen Sichtbeziehungen auf raumwirksame Objekte (Plangebiet, Umfeld)	ja	ja	ja,- Flächeninanspruchnahme von bedeutsamen Kulturlandschaftsbereichen und / oder Betroffenheit von Objekten, Orten, Sichtbeziehungen im Plangebiet

3. Berücksichtigung der Ergebnisse der Umweltprüfung		
3.01	Nullvariante (Entwicklung bei Nichtumsetzung der Planung)	gemäß bestehendem Regionalplan: - Allgemeine Freiraum- und Agrarbereiche - Waldbereiche - Bereiche für gewerbliche und industrielle Nutzungen (GIB)
3.02	Gründe für die Wahl des geprüften Bereichs; Alternativen	Mit Blick auf die besondere Berücksichtigung der Belange der Umwelt wurden die relevanten Umweltinformationen frühzeitig in die planerische Entscheidung einbezogen, um möglichst verträgliche Standorte zu identifizieren. Die Vorgehensweise ist im Umweltbericht unter Kapitel 7 näher beschrieben.
3.03	Maßnahmen zur Vermeidung, Verringerung und zum Ausgleich der nachteiligen Auswirkungen	Auf den nachgelagerten Planungs- und Zulassungsebenen ist zu prüfen, ob erhebliche Umweltauswirkungen durch geeignete Festsetzungen innerhalb des Plangebietes vermieden oder durch geeignete Maßnahmen verringert oder ausgeglichen werden können (vgl. auch Kap. 6 des Umweltberichts).
3.04	Hinweise für eine weitergehende Umweltprüfung auf nachfolgenden Planebenen	Die Beschreibung und Bewertung der voraussichtlich erheblichen Umweltauswirkungen auf die Schutzgüter gemäß § 8 Abs. 1 ROG ist auf den nachgeordneten Planungs- und Zulassungsebenen weiter zu konkretisieren (insbesondere im Rahmen der UVP und Eingriffsregelung). Es sind insbesondere die Auswirkungen auf die folgenden schutzgutbezogenen Kriterien zu berücksichtigen: - Erholen - Wohnen - planungsrelevante Arten - Überschwemmungsgebiet - Grundwasserkörper - Oberflächenwasserkörper - klimatische und lufthygienische Ausgleichsräume - landschaftsgebundene Erholung - Kulturlandschaftsbereiche

4. Zusammenfassende Einschätzung der Erheblichkeit der Umweltauswirkungen

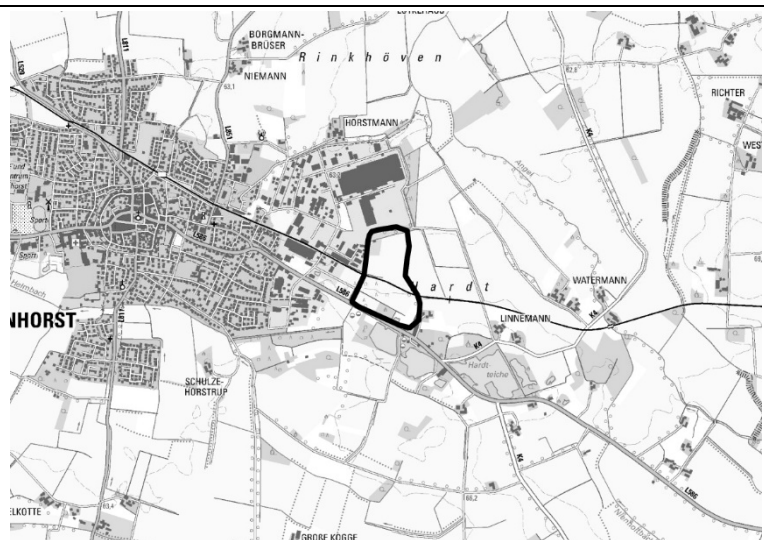
Die äußerst minimale Betroffenheit des festgesetzten Überschwemmungsgebietes liegt im äußersten Osten des Plangebiets. Eine Flächeninanspruchnahme kann durch Aussparung des betroffenen Bereiches bei der Konkretisierung der Planung auf den nachgelagerten Planungs- und Zulassungsebenen vermieden werden. Hinsichtlich der schutzgutbezogenen Beurteilung sind demnach voraussichtlich bei drei Kriterien (klimatische und lufthygienische Ausgleichsräume, landschaftsgebundene Erholung, Kulturlandschaft) erhebliche Umweltauswirkungen zu erwarten, so dass die Umweltauswirkungen schutzgutübergreifend als erheblich eingeschätzt werden.

Bereiche mit mindestens sehr hoher Bedeutung für die Klimafunktionen befinden sich i.d.R. umliegend um bestehende Siedlungsflächen, da diesen Bereichen i.d.R. aufgrund des Siedlungsbezuges eine Ausgleichsfunktion für das innerörtliche / innerstädtische Klima zukommt (vgl. Kap. 4.6 des Umweltberichts). Da die Plangebiete der ASB-P und GIB-P zur Vermeidung einer Zersiedelung der Landschaft überwiegend an vorhandene Siedlungsflächen angrenzen, erfolgt hierdurch meist auch eine Überlagerung von Flächen mit Bedeutung für das Klima. Durch eine Verlegung oder Veränderung der Flächen an andere Siedlungsränder ist i.d.R. keine Vermeidung der Betroffenheit zu erreichen.

UZVR von mehr als 10 qkm kommen großflächig in der Planungsregion vor (vgl. Kap. 4.7 des Umweltberichts). Die UZVR mit mehr als 10 qkm reichen dabei überwiegend bis nah an bestehende Siedlungsflächen heran, so dass eine Überlagerung mit den Plangebieten i.d.R. nicht zu vermeiden ist. Da die Plangebiete bereits bestehende Siedlungsflächen vergrößern, liegen sie an den Rändern der UZVR und zerschneiden diese nicht.

Das Münsterland ist nahezu flächendeckend von Bedeutung für die historische Kulturlandschaft (vgl. Kap. 4.8 des Umweltberichts). Aufgrund des hohen Flächenanteils an regional bedeutsamen Kulturlandschaftsbereichen lässt sich eine Überlagerung der Kulturlandschaft mit den Plangebieten i.d.R. nicht vermeiden, eine Anpassung von Plangebieten stellt daher i.d.R. keine Alternative dar.

WAF-SEND-007-GIB-P

1. Allgemeine Informationen			Kartenausschnitt (M. 1:50.000)
1.01	Kreis	Warendorf	
1.02	Kommune	Sendenhorst	
1.03	Größe / Länge	ca. 19 ha	
1.04	Reg.Plan-Darstellung bisher	Allgemeine Freiraum- und Agrarbereiche, Schienenwege für den überregionalen und regionalen Verkehr, Straßen für den vorwiegend überregionalen und regionalen Verkehr, Bedarfsplanmaßnahmen ohne räumliche Festlegung	
1.05	Reg.Plan-Darstellung geplant	Industrie- und Gewerbebereiche (Potenzialfläche) (GIB-P)	
1.06	Bestandsbeschreibung (Realnutzung)	Ackerflächen, Grünland, Bach, Einzelbäume, Feldgehölze, Wald, Teich, Einzelhof, Grünanlage, Park	
1.07	Vorbelastungen	Einzelhöfe im Plangebiet und Umfeld, Brunnen und L586 südlich und Industrie- und Gewerbefläche westlich angrenzend, Eisenbahnlinie quert das Plangebiet	

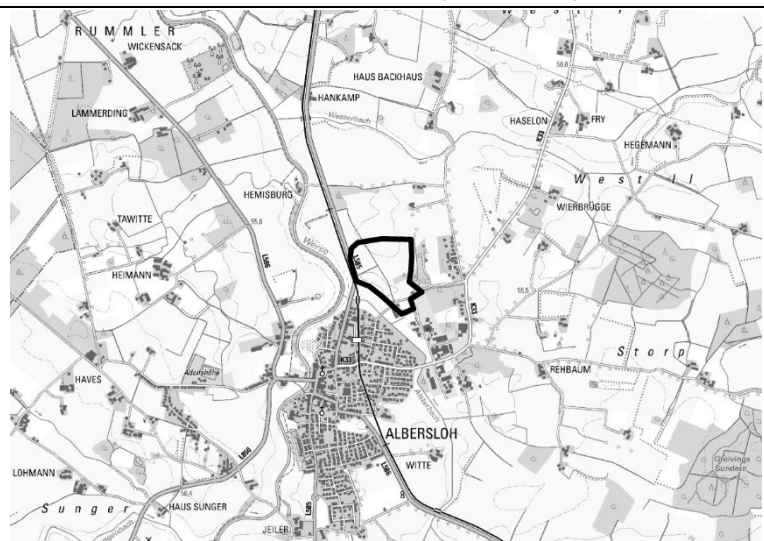
2. Ermittlung Bestand und Bewertung der Umweltauswirkungen						
	Schutzgut	Bestand, Beschreibung derzeitiger Umweltzustand	Betroffenheit		Voraussichtliche erhebliche Umweltauswirkungen	
			Plan gebiet	Umfeld		
2.01	Menschen, einschließlich der menschlichen Gesundheit	Kurorte / -gebiete- und Erholungsorte / -gebiete	im Plangebiet nicht vorhanden	nein	---	nein
2.02		Erholen (lärmarme Erholungsräume)	- ER-MS-89: Kulturlandschaft südlich Wolbeck, Everswinkel und Freckenhorst (besondere Bedeutung)	ja	---	nein,- keine Flächeninanspruchnahme von lärmarmen Erholungsräumen mit herausragender Bedeutung
2.03		Wohnen	- Einzelhöfe im Plangebiet und Umfeld	ja	ja	vorhabens- und standortbezogene Prüfung auf nachgeordneter Planungs- und Zulassungsebene
2.04	Tiere, Pflanzen, biologische Vielfalt	FFH- / Vogelschutzgebiet	weder im Plangebiet noch im Umfeld vorhanden	nein	nein	nein

2. Ermittlung Bestand und Bewertung der Umweltauswirkungen						
2.05		Naturschutzgebiet	- NSG Hardtteiche (Umfeld)	nein	ja	ja-, keine Flächeninanspruchnahme eines NSG; aber Vorkommen eines NSG im Umfeld
2.06		planungsrelevante Arten (Tiere, Pflanzen)	- Zwergfledermaus (Plangebiet, Umfeld) - Rauhaufledermaus (Plangebiet, Umfeld) - Braunes Langohr (Umfeld) - Fransenfledermaus (Umfeld) - Großer Abendsegler (Umfeld) - Kleinabendsegler (Umfeld) - Wasserfledermaus (Umfeld) - Eisvogel (Umfeld) - Kiebitz (Umfeld) - Kuckuck (Umfeld) - Nachtigall (Umfeld) - Pirol (Umfeld) - Rauchschwalbe (Umfeld) - Rebhuhn (Umfeld) - Turteltaube (Umfeld) - Waldohreule (Umfeld)	ja	ja	nein,- keine Flächeninanspruchnahme in Bereichen mit verfahrenskritischen Vorkommen planungsrelevanter Arten, keine verfahrenskritischen Vorkommen planungsrelevanter Arten im Umfeld
2.07		Wildnisgebiete	im Plangebiet nicht vorhanden	nein	---	nein
2.08		§ 30 BNatSchG- bzw. § 42 LNatSchG NRW-Biotope	im Plangebiet nicht vorhanden	nein	---	nein
2.09		Biotopverbundflächen	im Plangebiet nicht vorhanden	nein	---	nein
2.10		schutzwürdige Biotope	im Plangebiet nicht vorhanden	nein	---	nein
2.11	Boden	schutzwürdige Böden	im Plangebiet nicht vorhanden	nein	---	nein
2.12	Wasser	Wasserschutzgebiete, Heilquellenschutzgebiete	im Plangebiet nicht vorhanden	nein	---	nein
2.13		Überschwemmungsgebiete	im Plangebiet nicht vorhanden	nein	---	nein
2.14		Grundwasserkörper (WRRL)	- DENW_3_12: Münsterländer Oberkreide (Sendenhorst/Beckum) mengenmäßiger Zustand: gut	ja	ja	vorhabens- und standortbezogene Prüfung auf nachgeordneter Planungs- und Zulassungsebene

2. Ermittlung Bestand und Bewertung der Umweltauswirkungen						
			chemischer Zustand: schlecht			
2.15		Oberflächenwasserkörper (WRRL)	- Hardtteiche: ohne Bewertung (Umfeld)	nein	ja	nein,- kein berichtspflichtiges Gewässer im Plangebiet oder Umfeld
2.16	Klima / Luft	klimatische und lufthygienische Ausgleichsräume	- im Nordwesten und Süden Grünfläche mit hoher thermischer Ausgleichsfunktion - überwiegend Grünfläche mit geringer thermischer Ausgleichsfunktion - im Südosten kleinflächig Siedlungsflächen mit günstiger thermischer Situation - im Nordwesten kleinflächig Siedlungsflächen mit weniger günstiger thermischer Situation	ja	---	nein,- keine Flächeninanspruchnahme von Flächen mit mindestens sehr hoher klima-ökologischer Bedeutung
2.17		klimarelevante Böden	im Plangebiet nicht vorhanden	nein	---	nein
2.18	Landschaft	landschaftsgebundene Erholung (Naturpark, Landschaftsschutzgebiet, unzerschnittene verkehrsarme Räume)	- UZVR >10-50 qkm - UZVR >5-10 qkm	ja	---	ja,- Flächeninanspruchnahme eines UZVR von mehr als 10 qkm
2.19		geschützte Landschaftsbestandteile	im Plangebiet nicht vorhanden	nein	---	nein
2.20		Landschaftsbild	im Plangebiet nicht vorhanden	nein	---	nein
2.21	Kultur- und sonstige Sachgüter	bedeutsame Kulturlandschaftsbereiche inkl. Objekte, Orte und Sichtbeziehungen	- KLB K 5.22: Raum südlich Sendenhorst (Umfeld)	nein	ja	nein,- keine Flächeninanspruchnahme von bedeutsamen Kulturlandschaftsbereichen und / oder Betroffenheit von Objekten, Orten, Sichtbeziehungen im Plangebiet
3. Berücksichtigung der Ergebnisse der Umweltprüfung						
3.01	Nullvariante (Entwicklung bei Nichtumsetzung der Planung)	gemäß bestehendem Regionalplan: - Allgemeine Freiraum- und Agrarbereiche - Schienenwege für den überregionalen und regionalen Verkehr - Straßen für den vorwiegend überregionalen und regionalen Verkehr				
3.02	Gründe für die Wahl des geprüften Bereichs; Alternativen	Mit Blick auf die besondere Berücksichtigung der Belange der Umwelt wurden die relevanten Umweltinformationen frühzeitig in die planerische Entscheidung einbezogen, um möglichst verträgliche Standorte zu identifizieren. Die Vorgehensweise ist im Umweltbericht unter Kapitel 7 näher beschrieben.				

3. Berücksichtigung der Ergebnisse der Umweltprüfung		
3.03	Maßnahmen zur Vermeidung, Verringerung und zum Ausgleich der nachteiligen Auswirkungen	Auf den nachgelagerten Planungs- und Zulassungsebenen ist zu prüfen, ob erhebliche Umweltauswirkungen durch geeignete Festsetzungen innerhalb des Plangebietes vermieden oder durch geeignete Maßnahmen verringert oder ausgeglichen werden können (vgl. auch Kap. 6 des Umweltberichts).
3.04	Hinweise für eine weitergehende Umweltprüfung auf nachfolgenden Planebenen	Die Beschreibung und Bewertung der voraussichtlich erheblichen Umweltauswirkungen auf die Schutzgüter gemäß § 8 Abs. 1 ROG ist auf den nachgeordneten Planungs- und Zulassungsebenen weiter zu konkretisieren (insbesondere im Rahmen der UVP und Eingriffsregelung). Es sind insbesondere die Auswirkungen auf die folgenden schutzgutbezogenen Kriterien zu berücksichtigen: <ul style="list-style-type: none"> - Erholen - Wohnen - planungsrelevante Arten - Grundwasserkörper - Oberflächenwasserkörper - klimatische und lufthygienische Ausgleichsräume - landschaftsgebundene Erholung - Kulturlandschaftsbereiche

4. Zusammenfassende Einschätzung der Erheblichkeit der Umweltauswirkungen		
<p>Hinsichtlich der schutzgutbezogenen Beurteilung sind voraussichtlich bei zwei Kriterien (Naturschutzgebiete, landschaftsgebundene Erholung) erhebliche Umweltauswirkungen zu erwarten, so dass die Umweltauswirkungen schutzgutübergreifend als erheblich eingeschätzt werden.</p> <p>UZVR von mehr als 10 qkm kommen großflächig in der Planungsregion vor (vgl. Kap. 4.7 des Umweltberichts). Die UZVR mit mehr als 10 qkm reichen dabei überwiegend bis nah an bestehende Siedlungsflächen heran, so dass eine Überlagerung mit den Plangebietem i.d.R. nicht zu vermeiden ist. Da die Plangebiete bereits bestehende Siedlungsflächen vergrößern, liegen sie an den Rändern der UZVR und zerschneiden diese nicht.</p>		

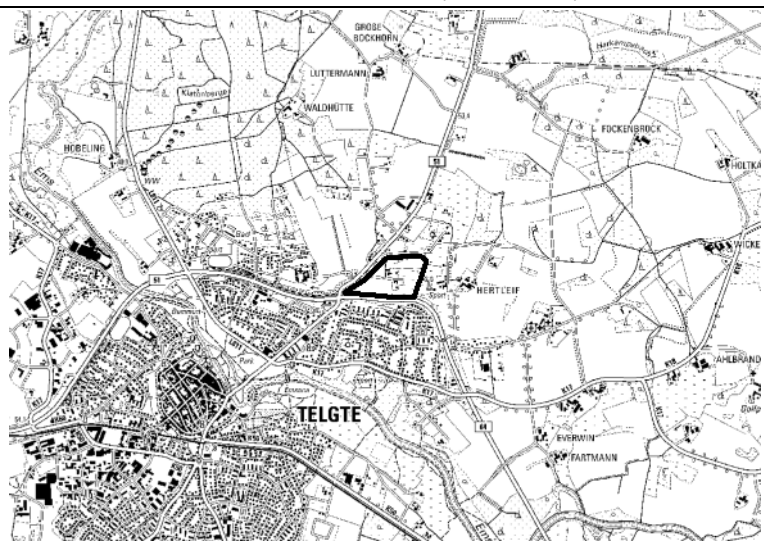
WAF-SEND-010-GIB-P						
1. Allgemeine Informationen			Kartenausschnitt (M. 1:50.000)			
1.01	Kreis	Warendorf				
1.02	Kommune	Sendenhorst				
1.03	Größe / Länge	ca. 15 ha				
1.04	Reg.Plan-Darstellung bisher	Allgemeine Freiraum- und Agrarbereiche				
1.05	Reg.Plan-Darstellung geplant	Industrie- und Gewerbebereiche (Potenzialfläche) (GIB-P)				
1.06	Bestandsbeschreibung (Realnutzung)	Ackerflächen, Bach, Einzelbäume, Feldgehölze, Wald, Teich, Einzelhöfe				
1.07	Vorbelastungen	Einzelhöfe im Plangebiet und Umfeld, geschlossene Wohnsiedlungsflächen südwestlich und östlich, Bahnlinie und L585 westlich und Industrie- und Gewerbefläche mit Funkmast südlich angrenzend, K33 im östlichen und Kläranlage im westlichen Randbereich				
2. Ermittlung Bestand und Bewertung der Umweltauswirkungen						
	Schutzgut	Bestand, Beschreibung derzeitiger Umweltzustand	Betroffenheit		Voraussichtliche erhebliche Umweltauswirkungen	
			Plan gebiet	Umfeld		
2.01	Menschen, einschließlich der menschlichen Gesundheit	Kurorte / -gebiete- und Erholungsorte / -gebiete	im Plangebiet nicht vorhanden	nein	---	nein
2.02		Erholen (lärmarme Erholungsräume)	- ER-MS-89: Kulturlandschaft südlich Wolbeck, Everswinkel und Freckenhorst (besondere Bedeutung)	ja	---	nein,- keine Flächeninanspruchnahme von lärmarmen Erholungsräumen mit herausragender Bedeutung
2.03		Wohnen	- Einzelhöfe im Plangebiet und Umfeld - Wohnsiedlungsfläche südwestlich und östlich	ja	ja	vorhabens- und standortbezogene Prüfung auf nachgeordneter Planungs- und Zulassungsebene
2.04	Tiere, Pflanzen, biologische Vielfalt	FFH- / Vogelschutzgebiet	weder im Plangebiet noch im Umfeld vorhanden	nein	nein	nein

2. Ermittlung Bestand und Bewertung der Umweltauswirkungen						
2.05		Naturschutzgebiet	weder im Plangebiet noch im Umfeld vorhanden	nein	nein	nein
2.06		planungsrelevante Arten (Tiere, Pflanzen)	<ul style="list-style-type: none"> - Steinkauz (Plangebiet, Umfeld) - Breitflügelfledermaus (Umfeld) - Feldsperling (Umfeld) - Graureiher (Umfeld) - Kiebitz (Umfeld) - Rauchschwalbe (Umfeld) - Rohrweihe (Umfeld) - Waldkauz (Umfeld) - Zwergfledermaus (Umfeld) 	ja	ja	nein,- keine Flächeninanspruchnahme in Bereichen mit verfahrenskritischen Vorkommen planungsrelevanter Arten, keine verfahrenskritischen Vorkommen planungsrelevanter Arten im Umfeld
2.07		Wildnisgebiete	im Plangebiet nicht vorhanden	nein	---	nein
2.08		§ 30 BNatSchG- bzw. § 42 LNatSchG NRW-Biotope	im Plangebiet nicht vorhanden	nein	---	nein
2.09		Biotopverbundflächen	im Plangebiet nicht vorhanden	nein	---	nein
2.10		schutzwürdige Biotope	im Plangebiet nicht vorhanden	nein	---	nein
2.11	Boden	schutzwürdige Böden	im Plangebiet nicht vorhanden	nein	---	nein
2.12	Wasser	Wasserschutzgebiete, Heilquellenschutzgebiete	im Plangebiet nicht vorhanden	nein	---	nein
2.13		Überschwemmungsgebiete	im Plangebiet nicht vorhanden	nein	---	nein
2.14		Grundwasserkörper (WRRL)	<ul style="list-style-type: none"> - DENW_3_12: Münsterländer Oberkreide (Sendenhorst/Beckum) mengenmäßiger Zustand: gut chemischer Zustand: schlecht 	ja	ja	vorhabens- und standortbezogene Prüfung auf nachgeordneter Planungs- und Zulassungsebene
2.15		Oberflächenwasserkörper (WRRL)	<ul style="list-style-type: none"> - DE_NRW_32_0: Werse (Umfeld): ökologischer Zustand / Potenzial: unbefriedigend, erheblich verändert chemischer Zustand: nicht gut - DE_NRW_324_0: Ahrenhorster Bach (Umfeld): ökologischer Zustand / Potenzial: 	nein	ja	vorhabens- und standortbezogene Prüfung auf nachgeordneter Planungs- und Zulassungsebene

2. Ermittlung Bestand und Bewertung der Umweltauswirkungen						
			unbefriedigend, erheblich verändert chemischer Zustand: nicht gut			
2.16	Klima / Luft	klimatechnische und lufthygienische Ausgleichsräume	- im Westen, Süden und Osten Grünfläche mit hoher thermischer Ausgleichsfunktion - großflächig Grünfläche mit mittlerer thermischer Ausgleichsfunktion - im Süden kleinflächig Siedlungsflächen mit weniger günstiger thermischer Situation	ja	---	nein,- keine Flächeninanspruchnahme von Flächen mit mindestens sehr hoher klima-ökologischer Bedeutung
2.17		klimatechnische Böden	- Humusbraunerde (bf4_2m) - Pseudogley-Humusbraunerde (bf4_2m)	ja	---	ja,- Flächeninanspruchnahme von klimatechnischen Böden
2.18	Landschaft	landschaftsgebundene Erholung (Naturpark, Landschaftsschutzgebiet, unzerschnittene verkehrsarme Räume)	- UZVR 1-5 qkm	ja	---	nein,- keine Flächeninanspruchnahme eines UZVR von mehr als 10 qkm
2.19		geschützte Landschaftsbestandteile	im Plangebiet nicht vorhanden	nein	---	nein
2.20		Landschaftsbild	im Plangebiet nicht vorhanden	nein	---	nein
2.21	Kultur- und sonstige Sachgüter	bedeutsame Kulturlandschaftsbereiche inkl. Objekte, Orte und Sichtbeziehungen	- KLB K 5.18: Raum südlich Hilstrup (Umfeld)	nein	ja	nein,- keine Flächeninanspruchnahme von bedeutsamen Kulturlandschaftsbereichen und / oder Betroffenheit von Objekten, Orten, Sichtbeziehungen im Plangebiet
3. Berücksichtigung der Ergebnisse der Umweltprüfung						
3.01	Nullvariante (Entwicklung bei Nichtumsetzung der Planung)	gemäß bestehendem Regionalplan: - Allgemeine Freiraum- und Agrarbereiche				
3.02	Gründe für die Wahl des geprüften Bereichs; Alternativen	Mit Blick auf die besondere Berücksichtigung der Belange der Umwelt wurden die relevanten Umweltinformationen frühzeitig in die planerische Entscheidung einbezogen, um möglichst verträgliche Standorte zu identifizieren. Die Vorgehensweise ist im Umweltbericht unter Kapitel 7 näher beschrieben.				
3.03	Maßnahmen zur Vermeidung, Verringerung und zum Ausgleich der nachteiligen Auswirkungen	Auf den nachgelagerten Planungs- und Zulassungsebenen ist zu prüfen, ob erhebliche Umweltauswirkungen durch geeignete Festsetzungen innerhalb des Plangebietes vermieden oder durch geeignete Maßnahmen verringert oder ausgeglichen werden können (vgl. auch Kap. 6 des Umweltberichts).				

3. Berücksichtigung der Ergebnisse der Umweltprüfung	
3.04	<p>Hinweise für eine weitergehende Umweltprüfung auf nachfolgenden Planebenen</p> <p>Die Beschreibung und Bewertung der voraussichtlich erheblichen Umweltauswirkungen auf die Schutzgüter gemäß § 8 Abs. 1 ROG ist auf den nachgeordneten Planungs- und Zulassungsebenen weiter zu konkretisieren (insbesondere im Rahmen der UVP und Eingriffsregelung). Es sind insbesondere die Auswirkungen auf die folgenden schutzgutbezogenen Kriterien zu berücksichtigen:</p> <ul style="list-style-type: none"> - Erholen - Wohnen - planungsrelevante Arten - Grundwasserkörper - Oberflächenwasserkörper - klimatische und lufthygienische Ausgleichsräume - klimarelevante Böden - landschaftsgebundene Erholung - Kulturlandschaftsbereiche

4. Zusammenfassende Einschätzung der Erheblichkeit der Umweltauswirkungen	
<p>Hinsichtlich des Kriteriums ‚klimarelevante Böden‘ sind erhebliche Umweltauswirkungen zu erwarten. In der schutzgutübergreifenden Gesamtbewertung für diesen Bereich führt dies aufgrund der geringeren Gewichtung dieses Kriteriums insgesamt nicht zu erheblichen Umweltauswirkungen.</p> <p>Die Planungsregion ist großflächig durch klimarelevante bzw. schutzwürdige Böden charakterisiert. Eine Vermeidung der Inanspruchnahme von schutzwürdigen Böden durch eine Flächenanpassung / -verlagerung ist i.d.R. alternativlos, da auch hierdurch i.d.R. wieder schutzwürdige Böden betroffen sind (vgl. Kap. 4.4 und 4.6 des Umweltberichts).</p>	

WAF-TELG-005-GIB-P						
1. Allgemeine Informationen			Kartenausschnitt (M. 1:50.000)			
1.01	Kreis	Warendorf				
1.02	Kommune	Telgte				
1.03	Größe / Länge	ca. 9 ha				
1.04	Reg.Plan-Darstellung bisher	Allgemeine Freiraum- und Agrarbereiche, Bereiche für den Gewässerschutz, Bereiche für den Schutz der Landschaft und landschaftsorientierte Erholung				
1.05	Reg.Plan-Darstellung geplant	Industrie- und Gewerbebereiche (Potenzialfläche) (GIB-P)				
1.06	Bestandsbeschreibung (Realnutzung)	Ackerflächen, Grünland, Gehölze, kleineres Fließgewässer, Einzelhöfe				
1.07	Vorbelastungen	B51 westlich, B64 südlich, geschlossene Wohnsiedlungsfläche südlich sowie westlich, Reitanlage östlich des Plangebietes				
2. Ermittlung Bestand und Bewertung der Umweltauswirkungen						
	Schutzgut	Bestand, Beschreibung derzeitiger Umweltzustand	Betroffenheit		Voraussichtliche erhebliche Umweltauswirkungen	
			Plan gebiet	Umfeld		
2.01	Menschen, einschließlich der menschlichen Gesundheit	Kurorte / -gebiete- und Erholungsorte / -gebiete	im Plangebiet nicht vorhanden	nein	---	nein
2.02		Erholen (lärmarme Erholungsräume)	im Plangebiet nicht vorhanden	nein	---	nein
2.03		Wohnen	- Einzelhöfe im Plangebiet und umliegend - Wohnsiedlungsflächen umliegend	ja	ja	vorhabens- und standortbezogene Prüfung auf nachgeordneter Planungs- und Zulassungsebene
2.04	Tiere, Pflanzen, biologische Vielfalt	FFH- / Vogelschutzgebiete	weder im Plangebiet noch im Umfeld vorhanden	nein	nein	nein
2.05		Naturschutzgebiete	weder im Plangebiet noch im Umfeld vorhanden	nein	nein	nein

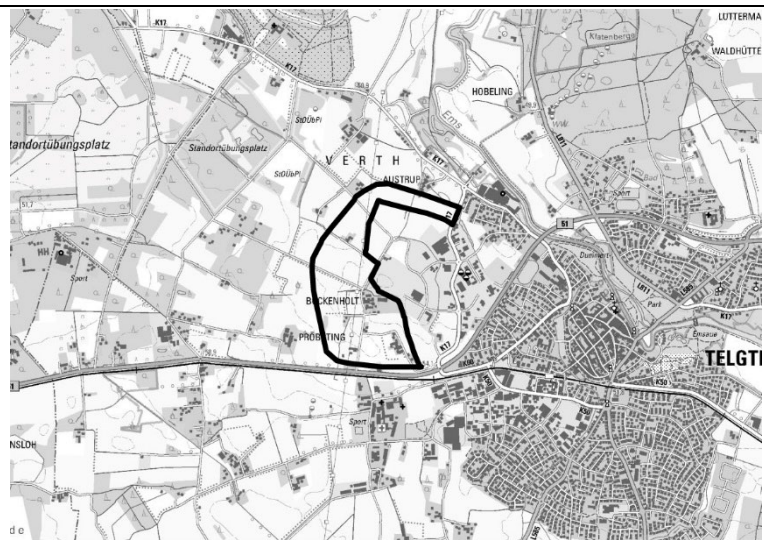
2. Ermittlung Bestand und Bewertung der Umweltauswirkungen						
2.06		planungsrelevante Arten (Tiere, Pflanzen)	weder im Plangebiet noch im Umfeld vorhanden	nein	nein	nein
2.07		Wildnisgebiete	im Plangebiet nicht vorhanden	nein	---	nein
2.08		§ 30 BNatSchG- bzw. § 42 LNatSchG NRW-Biotope	im Plangebiet nicht vorhanden	nein	---	nein
2.09		Biotopverbundflächen	- VB-MS-3912-004: Kulturlandschaft im Raum Telgte - Westbevern – Hoerste (besondere Bedeutung)	ja	---	nein,- keine Flächeninanspruchnahme von Biotopverbundflächen mit herausragender Bedeutung
2.10		schutzwürdige Biotope	- BK-4012-0293: Grünland, Hecken und Feldgehölz bei Hof Hertleif (lokale Bedeutung)	ja	---	nein,- keine Flächeninanspruchnahme eines schutzwürdigen Biotops, welches NSG-würdig oder mindestens regional bedeutsam ist
2.11	Boden	schutzwürdige Böden	- Anmoorgley (bf4_bg) (hohe Funktionserfüllung)	ja	---	nein,- keine Flächeninanspruchnahme von schutzwürdigen Böden mit sehr hoher Funktionserfüllung
2.12	Wasser	Wasserschutzgebiete, Heilquellenschutzgebiete	- WSG Telgte Zone III	ja	---	ja,- Flächeninanspruchnahme innerhalb festgesetzter Schutzzonen I bis IIIA von Wasserschutzgebieten inkl. Reservegebieten
2.13		Überschwemmungsgebiete	im Plangebiet nicht vorhanden	nein	---	nein
2.14		Grundwasserkörper (WRRL)	- DENW_3_06: Niederung der Oberen Ems (Sassenberg/Versmold): mengenmäßiger Zustand: gut chemischer Zustand: schlecht	ja	ja	vorhabens- und standortbezogene Prüfung auf nachgeordneter Planungs- und Zulassungsebene
2.15		Oberflächenwasserkörper (WRRL)	- Fürstendykgraben (Umfeld): ohne Bewertung - namenloses Fließgewässer (Plangebiet, Umfeld): ohne Bewertung	ja	ja	nein;- kein berichtspflichtiges Fließgewässer betroffen
2.16	Klima / Luft	klimatische und lufthygienische Ausgleichsräume	- im Süden großflächig Grünfläche mit mittlerer thermischer Ausgleichsfunktion - im Norden Grünfläche mit geringer thermischer Ausgleichsfunktion	ja	---	nein,- keine Flächeninanspruchnahme von Flächen mit mindestens sehr hoher klima-ökologischer Bedeutung

2. Ermittlung Bestand und Bewertung der Umweltauswirkungen						
			<ul style="list-style-type: none"> - randlich kleinflächig Grünflächen mit hoher thermische Ausgleichsfunktion - Siedlung mit weniger günstiger thermischer Situation 			
2.17		klimarelevante Böden	- Plaggenesch (bf4_k2)	ja	---	ja,- Flächeninanspruchnahme von klimarelevanten Böden
2.18	Landschaft	landschaftsgebundene Erholung (Naturpark, Landschaftsschutzgebiet, unzerschnittene verkehrsarme Räume)	- UZVR >10-50 qkm	ja	---	ja,- Flächeninanspruchnahme eines UZVR von mindestens 10-50 qkm
2.19		geschützte Landschaftsbestandteile	im Plangebiet nicht vorhanden	nein	---	nein
2.20		Landschaftsbild	weder im Plangebiet noch im Umfeld vorhanden	nein	nein	nein
2.21	Kultur- und sonstige Sachgüter	bedeutsame Kulturlandschaftsbereiche inkl. Objekte, Orte und Sichtbeziehungen	<ul style="list-style-type: none"> - KLB-D 5.4: Münster, Telgte, Wolbeck (Plangebiet, Umfeld) - KL 6: zu reaktivierende Sichtbeziehung (Umfeld) - Bereich mit potenziell bedeutsamen Sichtbeziehungen auf raumwirksame Objekte (Plangebiet, Umfeld) 	ja	ja	ja,- Flächeninanspruchnahme von bedeutsamen Kulturlandschaftsbereichen und / oder Betroffenheit von Objekten, Orten, Sichtbeziehungen im Plangebiet
3. Berücksichtigung der Ergebnisse der Umweltprüfung						
3.01	Nullvariante (Entwicklung bei Nichtumsetzung der Planung)		gemäß bestehendem Regionalplan: <ul style="list-style-type: none"> - Allgemeine Freiraum- und Agrarbereiche - Bereiche für den Gewässerschutz - Bereiche für den Schutz der Landschaft und landschaftsorientierte Erholung 			
3.02	Gründe für die Wahl des geprüften Bereichs; Alternativen		Mit Blick auf die besondere Berücksichtigung der Belange der Umwelt wurden die relevanten Umweltinformationen frühzeitig in die planerische Entscheidung einbezogen, um möglichst verträgliche Standorte zu identifizieren. Die Vorgehensweise ist im Umweltbericht unter Kapitel 7 näher beschrieben.			
3.03	Maßnahmen zur Vermeidung, Verringerung und zum Ausgleich der nachteiligen Auswirkungen		Auf den nachgelagerten Planungs- und Zulassungsebenen ist zu prüfen, ob erhebliche Umweltauswirkungen durch geeignete Festsetzungen innerhalb des Plangebietes vermieden oder durch geeignete Maßnahmen verringert oder ausgeglichen werden können (vgl. auch Kap. 6 des Umweltberichts).			

3. Berücksichtigung der Ergebnisse der Umweltprüfung	
3.04	<p>Hinweise für eine weitergehende Umweltprüfung auf nachfolgenden Planebenen</p> <p>Die Beschreibung und Bewertung der voraussichtlich erheblichen Umweltauswirkungen auf die Schutzgüter gemäß § 8 Abs. 1 ROG ist auf den nachgeordneten Planungs- und Zulassungsebenen weiter zu konkretisieren (insbesondere im Rahmen der UVP und Eingriffsregelung). Es sind insbesondere die Auswirkungen auf die folgenden schutzgutbezogenen Kriterien zu berücksichtigen:</p> <ul style="list-style-type: none"> - Wohnen - Biotopverbundflächen - schutzwürdige Biotope - schutzwürdige Böden - Wasserschutzgebiete - Grundwasserkörper - Oberflächenwasserkörper - klimatische und lufthygienische Ausgleichsräume - klimarelevante Böden - landschaftsgebundene Erholung - Kulturlandschaft
4. Zusammenfassende Einschätzung der Erheblichkeit der Umweltauswirkungen	
<p>Hinsichtlich der schutzgutbezogenen Beurteilung sind voraussichtlich bei vier Kriterien (Wasserschutzgebiet, klimarelevante Böden, landschaftsgebundene Erholung, Kulturlandschaft) erhebliche Umweltauswirkungen zu erwarten, so dass die Umweltauswirkungen schutzgutübergreifend als erheblich eingeschätzt werden.</p> <p>Die Planungsregion ist großflächig durch klimarelevante bzw. schutzwürdige Böden charakterisiert. Eine Vermeidung der Inanspruchnahme von schutzwürdigen Böden durch eine Flächenanpassung / -verlagerung ist i.d.R. alternativlos, da auch hierdurch i.d.R. wieder schutzwürdige Böden betroffen sind (vgl. Kap. 4.4 und 4.6 des Umweltberichts).</p> <p>UZVR von mehr als 10 qkm kommen großflächig in der Planungsregion vor (vgl. Kap. 4.7 des Umweltberichts). Die UZVR mit mehr als 10 qkm reichen dabei überwiegend bis nah an bestehende Siedlungsflächen heran, so dass eine Überlagerung mit den Plangebieten i.d.R. nicht zu vermeiden ist. Da die Plangebiete bereits bestehende Siedlungsflächen vergrößern, liegen sie an den Rändern der UZVR und zerschneiden diese nicht.</p> <p>Das Münsterland ist nahezu flächendeckend von Bedeutung für die historische Kulturlandschaft (vgl. Kap. 4.8 des Umweltberichts). Aufgrund des hohen Flächenanteils an regional bedeutsamen Kulturlandschaftsbereichen lässt sich eine Überlagerung der Kulturlandschaft mit den Plangebieten i.d.R. nicht vermeiden, eine Anpassung von Plangebieten stellt daher i.d.R. keine Alternative dar.</p>	

WAF-TELG-006b-GIB-P

1. Allgemeine Informationen		Kartenausschnitt (M. 1:50.000)
1.01	Kreis	Warendorf
1.02	Kommune	Telgte
1.03	Größe / Länge	ca. 53 ha
1.04	Reg.Plan-Darstellung bisher	Allgemeine Freiraum- und Agrarbereiche, Bereiche für gewerbliche und industrielle Nutzungen (GIB)
1.05	Reg.Plan-Darstellung geplant	Industrie- und Gewerbebereiche (Potenzialfläche) (GIB-P)
1.06	Bestandsbeschreibung (Realnutzung)	Ackerflächen, Grünland, Bäche, Baumreihen, Einzelbäume, Feldgehölze, Reitplatz, Reithalle, Rückhaltebecken, Einzelhöfe
1.07	Vorbelastungen	Einzelhöfe im Plangebiet und Umfeld, Wohnsiedlungsflächen östlich angrenzend, B51 südlich und K17 nördlich und östlich angrenzend, Industrie- und Gewerbefläche östlich angrenzend und nordöstlich, Hochspannungsleitung quert das Plangebiet



2. Ermittlung Bestand und Bewertung der Umweltauswirkungen

	Schutzgut	Bestand, Beschreibung derzeitiger Umweltzustand	Betroffenheit		Voraussichtliche erhebliche Umweltauswirkungen	
			Plan gebiet	Umfeld		
2.01	Menschen, einschließlich der menschlichen Gesundheit	Kurorte / -gebiete- und Erholungsorte / -gebiete	im Plangebiet nicht vorhanden	nein	---	nein
2.02		Erholen (lärmarme Erholungsräume)	im Plangebiet nicht vorhanden	nein	---	nein
2.03		Wohnen	- Einzelhöfe im Plangebiet und Umfeld - Wohnsiedlungsfläche nordöstlich - Krankenhaus südlich	ja	ja	vorhabens- und standortbezogene Prüfung auf nachgeordneter Planungs- und Zulassungsebene
2.04	Tiere, Pflanzen, biologische Vielfalt	FFH- / Vogelschutzgebiet	- FFH-Gebiet DE-4013-301 „Emsaue, Kreise Warendorf und Gütersloh“ (Umfeld)	nein	ja	nein,- für das FFH-Gebiet „Emsaue“ ist eine FFH-Vorprüfung durchgeführt worden, welche zu dem Ergebnis gekommen ist, dass

2. Ermittlung Bestand und Bewertung der Umweltauswirkungen						
						erhebliche Beeinträchtigungen im Zusammenhang mit der Planung des Gewerbe- und Industriebereichs (Potenzialfläche) „WAF-TELG-006b-GIB-P“ auszuschließen sind
2.05		Naturschutzgebiet	- WAF-083: NSG Emsaue bei Telgte (Umfeld) - WAF-079: NSG Biotopkomplex südlich Lauheide	nein	ja	ja-, keine Flächeninanspruchnahme eines NSG; aber Vorkommen von NSG im Umfeld
2.06		planungsrelevante Arten (Tiere, Pflanzen)	- Kiebitz (Umfeld) - Zauneidechse (Umfeld)	nein	ja	nein,- keine Flächeninanspruchnahme in Bereichen mit verfahrenskritischen Vorkommen planungsrelevanter Arten, keine verfahrenskritischen Vorkommen planungsrelevanter Arten im Umfeld
2.07		Wildnisgebiete	im Plangebiet nicht vorhanden	nein	---	nein
2.08		§ 30 BNatSchG- bzw. § 42 LNatSchG NRW-Biotope	im Plangebiet nicht vorhanden	nein	---	nein
2.09		Biotopverbundflächen	im Plangebiet nicht vorhanden	nein	---	nein
2.10		schutzwürdige Biotope	- BK-4012-0272: Grünland-Gehölz-Komplex nördlich St. Rochus Hospital (lokale Bedeutung)	ja	---	nein,- keine Flächeninanspruchnahme eines schutzwürdigen Biotops, welches NSG-würdig oder mindestens regional bedeutsam ist
2.11	Boden	schutzwürdige Böden	- Anmoorgley (bf5_bg)	ja	---	ja,- Flächeninanspruchnahme von Böden mit sehr hoher Funktionserfüllung
2.12	Wasser	Wasserschutzgebiete, Heilquellenschutzgebiete	im Plangebiet nicht vorhanden	nein	---	nein
2.13		Überschwemmungsgebiete	im Plangebiet nicht vorhanden	nein	---	nein
2.14		Grundwasserkörper (WRRL)	- DENW_3_06: Niederung der Oberen Ems (Sassenberg/Versmold) mengenmäßiger Zustand: gut chemischer Zustand: schlecht	ja	ja	vorhabens- und standortbezogene Prüfung auf nachgeordneter Planungs- und Zulassungsebene
2.15		Oberflächenwasserkörper (WRRL)	- Kiebitzpohlgraben: ohne Bewertung (Plangebiet, Umfeld)	ja	ja	nein,- kein berichtspflichtiges Gewässer im Plangebiet oder Umfeld

2. Ermittlung Bestand und Bewertung der Umweltauswirkungen						
2.16	Klima / Luft	klimatische und lufthygienische Ausgleichsräume	<ul style="list-style-type: none"> - im Süden und Osten Grünfläche mit hoher thermischer Ausgleichsfunktion - im Süden Grünfläche mit mittlerer thermischer Ausgleichsfunktion - im Norden und Westen Grünfläche mit geringer thermischer Ausgleichsfunktion - kleinflächig Siedlungsflächen mit weniger günstiger thermischer Situation - kleinflächig im Süden und Osten Siedlungsflächen mit ungünstiger thermischer Situation 	ja	---	nein,- keine Flächeninanspruchnahme von Flächen mit mindestens sehr hoher klima-ökologischer Bedeutung
2.17		klimarelevante Böden	- Anmoorgley (bf4_k2)	ja	---	ja,- Flächeninanspruchnahme von klimarelevanten Böden
2.18	Landschaft	landschaftsgebundene Erholung (Naturpark, Landschaftsschutzgebiet, unzerschnittene verkehrsarme Räume)	- UZVR >5-10 qkm	ja	---	nein,- keine Flächeninanspruchnahme eines UZVR von mehr als 10 qkm
2.19		geschützte Landschaftsbestandteile	im Plangebiet nicht vorhanden	nein	---	nein
2.20		Landschaftsbild	- LBE-IIIa-007-F: Emstal (herausragende Bedeutung) (Umfeld)	nein	ja	ja,- keine Flächeninanspruchnahme einer Landschaftsbildeinheit mit herausragender Bedeutung, aber Vorkommen einer Landschaftsbildeinheit mit herausragender Bedeutung im Umfeld
2.21	Kultur- und sonstige Sachgüter	bedeutsame Kulturlandschaftsbereiche inkl. Objekte, Orte und Sichtbeziehungen	<ul style="list-style-type: none"> - KLB K 6.10: R. Ladbergen-Ostbevern-Telgte (Plangebiet, Umfeld) - KLB D 5.4: Münster, Telgte, Wolbeck (Plangebiet, Umfeld) - RWO-A 95: Spätmittelalterliche Landwehr bei Telgte (Plangebiet, Umfeld) 	ja	ja	ja,- Flächeninanspruchnahme von bedeutsamen Kulturlandschaftsbereichen und / oder Betroffenheit von Objekten, Orten, Sichtbeziehungen im Plangebiet

2. Ermittlung Bestand und Bewertung der Umweltauswirkungen		
		- Bereich mit potenziell bedeutsamen Sichtbeziehungen auf raumwirksame Objekte (Plangebiet, Umfeld)
3. Berücksichtigung der Ergebnisse der Umweltprüfung		
3.01	Nullvariante (Entwicklung bei Nichtumsetzung der Planung)	gemäß bestehendem Regionalplan: - Allgemeine Freiraum- und Agrarbereiche - Bereiche für gewerbliche und industrielle Nutzungen (GIB)
3.02	Gründe für die Wahl des geprüften Bereichs; Alternativen	Mit Blick auf die besondere Berücksichtigung der Belange der Umwelt wurden die relevanten Umweltinformationen frühzeitig in die planerische Entscheidung einbezogen, um möglichst verträgliche Standorte zu identifizieren. Die Vorgehensweise ist im Umweltbericht unter Kapitel 7 näher beschrieben.
3.03	Maßnahmen zur Vermeidung, Verringerung und zum Ausgleich der nachteiligen Auswirkungen	Auf den nachgelagerten Planungs- und Zulassungsebenen ist zu prüfen, ob erhebliche Umweltauswirkungen durch geeignete Festsetzungen innerhalb des Plangebietes vermieden oder durch geeignete Maßnahmen verringert oder ausgeglichen werden können (vgl. auch Kap. 6 des Umweltberichts).
3.04	Hinweise für eine weitergehende Umweltprüfung auf nachfolgenden Planebenen	Die Beschreibung und Bewertung der voraussichtlich erheblichen Umweltauswirkungen auf die Schutzgüter gemäß § 8 Abs. 1 ROG ist auf den nachgeordneten Planungs- und Zulassungsebenen weiter zu konkretisieren (insbesondere im Rahmen der UVP und Eingriffsregelung). Es sind insbesondere die Auswirkungen auf die folgenden schutzgutbezogenen Kriterien zu berücksichtigen: - Wohnen - FFH-Gebiet - Naturschutzgebiet - planungsrelevante Arten - schutzwürdige Biotope - schutzwürdige Böden - Grundwasserkörper - Oberflächenwasserkörper - klimatische und lufthygienische Ausgleichsräume - klimarelevante Böden - landschaftsgebundene Erholung - Landschaftsbild - Kulturlandschaftsbereiche

4. Zusammenfassende Einschätzung der Erheblichkeit der Umweltauswirkungen

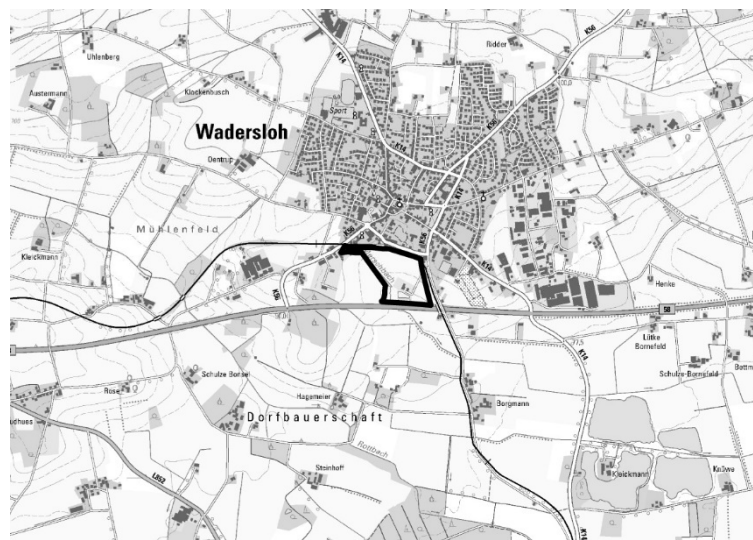
Hinsichtlich der schutzgutbezogenen Beurteilung sind voraussichtlich bei vier Kriterien (Naturschutzgebiet, schutzwürdige Böden / klimarelevante Böden, Landschaftsbild, Kulturlandschaft) erhebliche Umweltauswirkungen zu erwarten, so dass die Umweltauswirkungen schutzgutübergreifend als erheblich eingeschätzt werden.

Die Planungsregion ist großflächig durch klimarelevante bzw. schutzwürdige Böden charakterisiert. Eine Vermeidung der Inanspruchnahme von schutzwürdigen Böden durch eine Flächenanpassung / -verlagerung ist i.d.R. alternativlos, da auch hierdurch i.d.R. wieder schutzwürdige Böden betroffen sind (vgl. Kap. 4.4 und 4.6 des Umweltberichts).

Das Münsterland ist nahezu flächendeckend von Bedeutung für die historische Kulturlandschaft (vgl. Kap. 4.8 des Umweltberichts). Aufgrund des hohen Flächenanteils an regional bedeutsamen Kulturlandschaftsbereichen lässt sich eine Überlagerung der Kulturlandschaft mit den Plangebieten i.d.R. nicht vermeiden, eine Anpassung von Plangebieten stellt daher i.d.R. keine Alternative dar.

WAF-WARE-007-GIB-P

1. Allgemeine Informationen		Kartenausschnitt (M. 1:50.000)
1.01	Kreis	Warendorf
1.02	Kommune	Wadersloh
1.03	Größe / Länge	ca. 11 ha
1.04	Reg.Plan-Darstellung bisher	Allgemeine Freiraum- und Agrarbereiche, Bereiche für gewerbliche und industrielle Nutzungen (GIB), Schienenwege für den überregionalen und regionalen Verkehr
1.05	Reg.Plan-Darstellung geplant	Industrie- und Gewerbebereiche (Potenzialfläche) (GIB-P)
1.06	Bestandsbeschreibung (Realnutzung)	Ackerflächen, Bach, Baumreihen, Einzelbäume, Feldgehölze, Rückhaltebecken
1.07	Vorbelastungen	Einzelhöfe im Umfeld, geschlossene Wohnsiedlungsflächen nördlich, B 58 südlich und K56 nördlich und westlich angrenzend, K 14 nordöstlich, Bahnhof nördlich und Bahnlinie im Nordosten sowie nördlich und östlich angrenzend, Kläranlage im Süden, Industrie und Gewerbefläche im Westen und westlich angrenzend

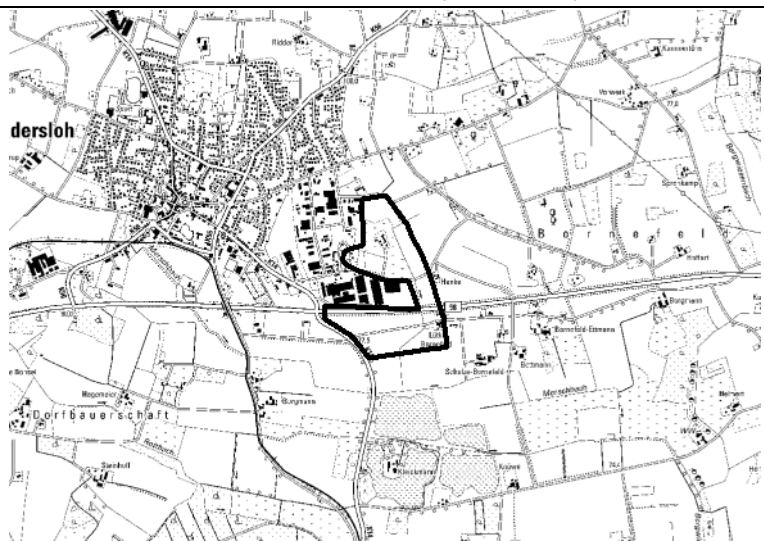


2. Ermittlung Bestand und Bewertung der Umweltauswirkungen		Bestand, Beschreibung derzeitiger Umweltzustand		Betroffenheit		Voraussichtliche erhebliche Umweltauswirkungen
Schutzgut				Plan gebiet	Umfeld	
2.01	Menschen, einschließlich der menschlichen Gesundheit	Kurorte / -gebiete- und Erholungsorte / -gebiete	im Plangebiet nicht vorhanden	nein	---	nein
2.02		Erholen (lärmarme Erholungsräume)	- ER-MS-096: Agrarlandschaft um Wadersloh (besondere Bedeutung)	ja	---	nein,- keine Flächeninanspruchnahme von lärmarmen Erholungsräumen mit herausragender Bedeutung
2.03		Wohnen	- Einzelhöfe im und Umfeld - Wohnsiedlungsfläche nördlich	ja	ja	vorhabens- und standortbezogene Prüfung auf nachgeordneter Planungs- und Zulassungsebene
2.04	Tiere, Pflanzen, biologische Vielfalt	FFH- / Vogelschutzgebiet	weder im Plangebiet noch im Umfeld vorhanden	nein	nein	nein

2. Ermittlung Bestand und Bewertung der Umweltauswirkungen						
2.05		Naturschutzgebiet	weder im Plangebiet noch im Umfeld vorhanden	nein	nein	nein
2.06		planungsrelevante Arten (Tiere, Pflanzen)	weder im Plangebiet noch im Umfeld vorhanden	nein	nein	nein
2.07		Wildnisgebiete	im Plangebiet nicht vorhanden	nein	---	nein
2.08		§ 30 BNatSchG- bzw. § 42 LNatSchG NRW-Biotope	im Plangebiet nicht vorhanden	nein	---	nein
2.09		Biotopverbundflächen	im Plangebiet nicht vorhanden	nein	---	nein
2.10		schutzwürdige Biotope	im Plangebiet nicht vorhanden	nein	---	nein
2.11	Boden	schutzwürdige Böden	im Plangebiet nicht vorhanden	nein	---	nein
2.12	Wasser	Wasserschutzgebiete, Heilquellenschutzgebiete	im Plangebiet nicht vorhanden	nein	---	nein
2.13		Überschwemmungsgebiete	im Plangebiet nicht vorhanden	nein	---	nein
2.14		Grundwasserkörper (WRRL)	- DENW_278_25: Niederung der Lippe / Lippstadt mengenmäßiger Zustand: gut chemischer Zustand: schlecht	ja	ja	vorhabens- und standortbezogene Prüfung auf nachgeordneter Planungs- und Zulassungsebene
2.15		Oberflächenwasserkörper (WRRL)	- Merschbach: ohne Bewertung (Plangebiet, Umfeld)	ja	ja	nein,- kein berichtspflichtiges Gewässer im Plangebiet oder Umfeld
2.16	Klima / Luft	klimatische und lufthygienische Ausgleichsräume	- großflächig Grünfläche mit hoher thermischer Ausgleichsfunktion - im Osten Grünfläche mit mittlerer thermischer Ausgleichsfunktion - kleinflächig im Nordwesten und Nordosten Siedlungsfläche mit weniger günstiger thermischer Situation - im Süden Siedlungsfläche mit ungünstiger thermischer Situation	ja	---	nein,- keine Flächeninanspruchnahme von Flächen mit mindestens sehr hoher klima-ökologischer Bedeutung
2.17		klimarelevante Böden	im Plangebiet nicht vorhanden	nein	---	nein
2.18	Landschaft	landschaftsgebundene Erholung (Naturpark, Land-	- UZVR <1 qkm	ja	---	nein,- keine Flächeninanspruchnahme eines UZVR von mehr als 10 qkm

2. Ermittlung Bestand und Bewertung der Umweltauswirkungen						
		schaftsschutzgebiet, unzerschnittene verkehrsarme Räume)				
2.19		geschützte Landschaftsbestandteile	im Plangebiet nicht vorhanden	nein	---	nein
2.20		Landschaftsbild	weder im Plangebiet noch im Umfeld vorhanden	nein	nein	nein
2.21	Kultur- und sonstige Sachgüter	bedeutsame Kulturlandschaftsbereiche inkl. Objekte, Orte und Sichtbeziehungen	<ul style="list-style-type: none"> - KLB D 5.11: Stromberg, Wadersloh, Liesborn (Plangebiet, Umfeld) - KLB K 5.34: R. Raum westlich Liesborn (Umfeld) - RWO-D 311: Kath. Pfarrkirche St. Margaretha, Wadersloh, Kirchplatz 4 (Umfeld) - KL 5: Situative Sichtbeziehung auf raumbedeutsame Baudenkmäler (Plangebiet, Umfeld) - Bereich mit potenziell bedeutsamen Sichtbeziehungen auf raumwirksame Objekte (Plangebiet, Umfeld) 	ja	ja	ja,- Flächeninanspruchnahme von bedeutsamen Kulturlandschaftsbereichen und / oder Betroffenheit von Objekten, Orten, Sichtbeziehungen im Plangebiet
3. Berücksichtigung der Ergebnisse der Umweltprüfung						
3.01	Nullvariante (Entwicklung bei Nichtumsetzung der Planung)	gemäß bestehendem Regionalplan: <ul style="list-style-type: none"> - Allgemeine Freiraum- und Agrarbereiche - Bereiche für gewerbliche und industrielle Nutzungen (GIB) - Schienenwege für den überregionalen und regionalen Verkehr 				
3.02	Gründe für die Wahl des geprüften Bereichs; Alternativen	Mit Blick auf die besondere Berücksichtigung der Belange der Umwelt wurden die relevanten Umweltinformationen frühzeitig in die planerische Entscheidung einbezogen, um möglichst verträgliche Standorte zu identifizieren. Die Vorgehensweise ist im Umweltbericht unter Kapitel 7 näher beschrieben.				
3.03	Maßnahmen zur Vermeidung, Verringerung und zum Ausgleich der nachteiligen Auswirkungen	Auf den nachgelagerten Planungs- und Zulassungsebenen ist zu prüfen, ob erhebliche Umweltauswirkungen durch geeignete Festsetzungen innerhalb des Plangebietes vermieden oder durch geeignete Maßnahmen verringert oder ausgeglichen werden können (vgl. auch Kap. 6 des Umweltberichts).				

3. Berücksichtigung der Ergebnisse der Umweltprüfung		
3.04	Hinweise für eine weitergehende Umweltprüfung auf nachfolgenden Planebenen	<p>Die Beschreibung und Bewertung der voraussichtlich erheblichen Umweltauswirkungen auf die Schutzgüter gemäß § 8 Abs. 1 ROG ist auf den nachgeordneten Planungs- und Zulassungsebenen weiter zu konkretisieren (insbesondere im Rahmen der UVP und Eingriffsregelung). Es sind insbesondere die Auswirkungen auf die folgenden schutzgutbezogenen Kriterien zu berücksichtigen:</p> <ul style="list-style-type: none"> - Erholen - Wohnen - Grundwasserkörper - Oberflächenwasserkörper - klimatische und lufthygienische Ausgleichsräume - landschaftsgebundene Erholung - Kulturlandschaft
4. Zusammenfassende Einschätzung der Erheblichkeit der Umweltauswirkungen		
<p>Hinsichtlich des Kriteriums ‚regional bedeutsame Kulturlandschaft‘ sind erhebliche Umweltauswirkungen zu erwarten. In der schutzgutübergreifenden Gesamtbewertung für diesen Bereich führt dies aufgrund der geringeren Gewichtung dieses Kriteriums insgesamt nicht zu erheblichen Umweltauswirkungen.</p> <p>Das Münsterland ist nahezu flächendeckend von Bedeutung für die historische Kulturlandschaft (vgl. Kap. 4.8 des Umweltberichts). Aufgrund des hohen Flächenanteils an regional bedeutsamen Kulturlandschaftsbereichen lässt sich eine Überlagerung der Kulturlandschaft mit den Plangebieten i.d.R. nicht vermeiden, eine Anpassung von Plangebieten stellt daher i.d.R. keine Alternative dar.</p>		

WAF-WADE-008-GIB-P						
1. Allgemeine Informationen			Kartenausschnitt (M. 1:50.000)			
1.01	Kreis	Warendorf				
1.02	Kommune	Wadersloh				
1.03	Größe / Länge	ca. 42 ha				
1.04	Reg.Plan-Darstellung bisher	Allgemeine Freiraum- und Agrarbereiche, Bereiche für gewerbliche und industrielle Nutzungen (GIB), Straßen für den vorwiegend überregionalen und regionalen Verkehr				
1.05	Reg.Plan-Darstellung geplant	Industrie- und Gewerbebereiche (Potenzialfläche) (GIB-P)				
1.06	Bestandsbeschreibung (Realnutzung)	Ackerflächen, Grünland, kleineres Fließgewässer, Allee, Einzelhöfe, Teiche				
1.07	Vorbelastungen	Einzelhöfe im Plangebiet und Umfeld, Wohnsiedlungsflächen westlich und nordwestlich, B58 quert das Plangebiet, K14 südöstlich angrenzend, Industrie- und Gewerbefläche westlich angrenzend				
2. Ermittlung Bestand und Bewertung der Umweltauswirkungen						
	Schutzgut	Bestand, Beschreibung derzeitiger Umweltzustand	Betroffenheit		Voraussichtliche erhebliche Umweltauswirkungen	
			Plan gebiet	Umfeld		
2.01	Menschen, einschließlich der menschlichen Gesundheit	Kurorte / -gebiete- und Erholungsorte / -gebiete	im Plangebiet nicht vorhanden	nein	---	nein
2.02		Erholen (lärmarme Erholungsräume)	- ER-MS-096: Agrarlandschaft um Wadersloh (besondere Bedeutung)	ja	---	nein,- keine Flächeninanspruchnahme von lärmarmen Erholungsräumen mit herausragender Bedeutung
2.03		Wohnen	- Einzelhöfe im Plangebiet und Umfeld - Wohnsiedlungsfläche westlich und nordwestlich	ja	ja	vorhabens- und standortbezogene Prüfung auf nachgeordneter Planungs- und Zulassungsebene
2.04	Tiere, Pflanzen, biologische Vielfalt	FFH- / Vogelschutzgebiet	weder im Plangebiet noch im Umfeld vorhanden	nein	nein	nein

2. Ermittlung Bestand und Bewertung der Umweltauswirkungen						
2.05		Naturschutzgebiet	weder im Plangebiet noch im Umfeld vorhanden	nein	nein	nein
2.06		planungsrelevante Arten (Tiere, Pflanzen)	- Rohrweihe (Umfeld)	nein	ja	nein,- keine Flächeninanspruchnahme in Bereichen mit verfahrenskritischen Vorkommen planungsrelevanter Arten, keine verfahrenskritischen Vorkommen planungsrelevanter Arten im Umfeld
2.07		Wildnisgebiete	im Plangebiet nicht vorhanden	nein	---	nein
2.08		§ 30 BNatSchG- bzw. § 42 LNatSchG NRW-Biotope	im Plangebiet nicht vorhanden	nein	---	nein
2.09		Biotopverbundflächen	im Plangebiet nicht vorhanden	nein	---	nein
2.10		schutzwürdige Biotope	im Plangebiet nicht vorhanden	nein	---	nein
2.11	Boden	schutzwürdige Böden	- Pseudogley (bf5_bs) (sehr hohe Funktionserfüllung)	ja	---	ja,- Flächeninanspruchnahme von Böden mit sehr hoher Funktionserfüllung
2.12	Wasser	Wasserschutzgebiete, Heilquellenschutzgebiete	im Plangebiet nicht vorhanden	nein	---	nein
2.13		Überschwemmungsgebiete	im Plangebiet nicht vorhanden	nein	---	nein
2.14		Grundwasserkörper (WRRL)	- DENW_278_25: Niederung der Lippe / Lippstadt mengenmäßiger Zustand: gut chemischer Zustand: schlecht	ja	ja	vorhabens- und standortbezogene Prüfung auf nachgeordneter Planungs- und Zulassungsebene
2.15		Oberflächenwasserkörper (WRRL)	- zwei namenlose Gewässer: ohne Bewertung (Plangebiet, Umfeld) - Merschbach: ohne Bewertung (Umfeld)	ja	ja	nein,- kein berichtspflichtiges Gewässer im Plangebiet oder Umfeld
2.16	Klima / Luft	klimatische und lufthygienische Ausgleichsräume	- fast vollständig Grünfläche mit geringer thermischer Ausgleichsfunktion - kleinflächig verteilt Siedlungsflächen mit günstiger thermischer Situation - in den westlichen Randbereichen Siedlungsfläche mit weniger günstiger thermischer Situation	ja	---	nein,- keine Flächeninanspruchnahme von Flächen mit mindestens sehr hoher klimaökologischer Bedeutung

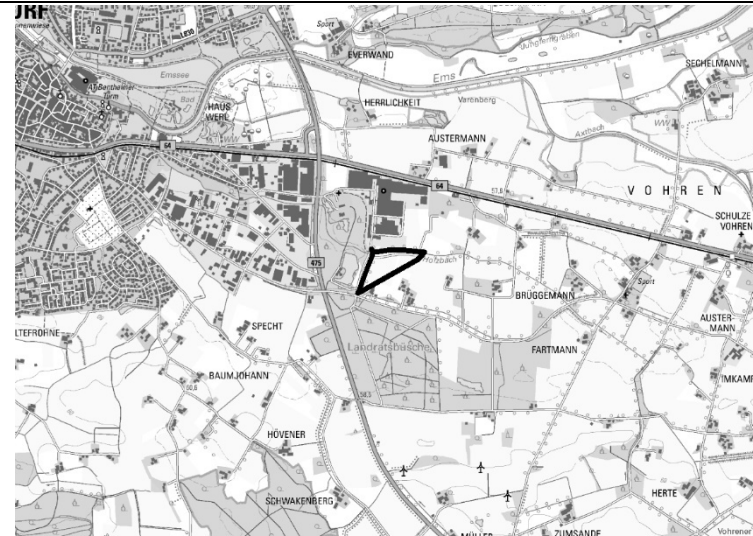
2. Ermittlung Bestand und Bewertung der Umweltauswirkungen						
2.17		klimarelevante Böden	- Pseudogley (bf4_k1)	ja	---	ja,- Flächeninanspruchnahme von klimarelevanten Böden
2.18	Landschaft	landschaftsgebundene Erholung (Naturpark, Landschaftsschutzgebiet, unzerschnittene verkehrsarme Räume)	- 2 UZVR >10-50 qkm	ja	---	ja,- Flächeninanspruchnahme eines UZVR von mehr als 10 qkm
2.19		geschützte Landschaftsbestandteile	im Plangebiet nicht vorhanden	nein	---	nein
2.20		Landschaftsbild	weder im Plangebiet noch im Umfeld vorhanden	nein	nein	nein
2.21	Kultur- und sonstige Sachgüter	bedeutsame Kulturlandschaftsbereiche inkl. Objekte, Orte und Sichtbeziehungen	<ul style="list-style-type: none"> - KLB D 5.11: Stromberg, Wadersloh, Liesborn (Plangebiet, Umfeld) - KL 5: zu reaktivierende Sichtbeziehung (Umfeld) - KL 5: Situative Sichtbeziehung auf raumbedeutsame Baudenkmäler (Plangebiet, Umfeld) - Bereich mit potenziell bedeutsamen Sichtbeziehungen auf raumwirksame Objekte (Plangebiet, Umfeld) 	ja	ja	ja,- Flächeninanspruchnahme von bedeutsamen Kulturlandschaftsbereichen und / oder Betroffenheit von Objekten, Orten, Sichtbeziehungen im Plangebiet
3. Berücksichtigung der Ergebnisse der Umweltprüfung						
3.01	Nullvariante (Entwicklung bei Nichtumsetzung der Planung)		gemäß bestehendem Regionalplan: <ul style="list-style-type: none"> - Allgemeine Freiraum- und Agrarbereiche - Bereiche für gewerbliche und industrielle Nutzungen (GIB) - Straßen für den vorwiegend überregionalen und regionalen Verkehr 			
3.02	Gründe für die Wahl des geprüften Bereichs; Alternativen		Mit Blick auf die besondere Berücksichtigung der Belange der Umwelt wurden die relevanten Umweltinformationen frühzeitig in die planerische Entscheidung einbezogen, um möglichst verträgliche Standorte zu identifizieren. Die Vorgehensweise ist im Umweltbericht unter Kapitel 7 näher beschrieben.			
3.03	Maßnahmen zur Vermeidung, Verringerung und zum Ausgleich der nachteiligen Auswirkungen		Auf den nachgelagerten Planungs- und Zulassungsebenen ist zu prüfen, ob erhebliche Umweltauswirkungen durch geeignete Festsetzungen innerhalb des Plangebietes vermieden oder durch geeignete Maßnahmen verringert oder ausgeglichen werden können (vgl. auch Kap. 6 des Umweltberichts).			

3. Berücksichtigung der Ergebnisse der Umweltprüfung	
3.04	<p>Hinweise für eine weitergehende Umweltprüfung auf nachfolgenden Planebenen</p> <p>Die Beschreibung und Bewertung der voraussichtlich erheblichen Umweltauswirkungen auf die Schutzgüter gemäß § 8 Abs. 1 ROG ist auf den nachgeordneten Planungs- und Zulassungsebenen weiter zu konkretisieren (insbesondere im Rahmen der UVP und Eingriffsregelung). Es sind insbesondere die Auswirkungen auf die folgenden schutzgutbezogenen Kriterien zu berücksichtigen:</p> <ul style="list-style-type: none"> - Erholen - Wohnen - planungsrelevante Arten - schutzwürdige Böden - Grundwasserkörper - Oberflächenwasserkörper - klimatische und lufthygienische Ausgleichsräume - klimarelevante Böden - landschaftsgebundene Erholung - Kulturlandschaftsbereiche
4. Zusammenfassende Einschätzung der Erheblichkeit der Umweltauswirkungen	
<p>Hinsichtlich der schutzgutbezogenen Beurteilung sind voraussichtlich bei drei Kriterien (schutzwürdige Böden / klimarelevante Böden, landschaftsgebundene Erholung, Kulturlandschaft) erhebliche Umweltauswirkungen zu erwarten, so dass die Umweltauswirkungen schutzgutübergreifend als erheblich eingeschätzt werden.</p> <p>Die Planungsregion ist großflächig durch klimarelevante bzw. schutzwürdige Böden charakterisiert. Eine Vermeidung der Inanspruchnahme von schutzwürdigen Böden durch eine Flächenanpassung / -verlagerung ist i.d.R. alternativlos, da auch hierdurch i.d.R. wieder schutzwürdige Böden betroffen sind (vgl. Kap. 4.4 und 4.6 des Umweltberichts).</p> <p>UZVR von mehr als 10 qkm kommen großflächig in der Planungsregion vor (vgl. Kap. 4.7 des Umweltberichts). Die UZVR mit mehr als 10 qkm reichen dabei überwiegend bis nah an bestehende Siedlungsflächen heran, so dass eine Überlagerung mit den Plangebieten i.d.R. nicht zu vermeiden ist. Da die Plangebiete bereits bestehende Siedlungsflächen vergrößern, liegen sie an den Rändern der UZVR und zerschneiden diese nicht.</p> <p>Das Münsterland ist nahezu flächendeckend von Bedeutung für die historische Kulturlandschaft (vgl. Kap. 4.8 des Umweltberichts). Aufgrund des hohen Flächenanteils an regional bedeutsamen Kulturlandschaftsbereichen lässt sich eine Überlagerung der Kulturlandschaft mit den Plangebieten i.d.R. nicht vermeiden, eine Anpassung von Plangebieten stellt daher i.d.R. keine Alternative dar.</p>	

WAF-WARE-012-GIB-P

1.	Allgemeine Informationen	
1.01	Kreis	Warendorf
1.02	Kommune	Warendorf
1.03	Größe / Länge	ca. 5 ha
1.04	Reg.Plan-Darstellung bisher	Allgemeine Freiraum- und Agrarbereiche, Schutz der Landschaft & landschaftsorientierte Erholung, Fließgewässer
1.05	Reg.Plan-Darstellung geplant	Industrie- und Gewerbebereiche (Potenzialfläche) (GIB-P)
1.06	Bestandsbeschreibung (Realnutzung)	Ackerflächen, Grünland, Graben, Teich, Baumreihen, Einzelbäume
1.07	Vorbelastungen	Einzelhöfe umliegend, Industrie- und Gewerbeflächen nördlich angrenzend und im westlichen Umfeld, Gärtnerei westlich, B475 westlich

Kartenausschnitt (M. 1:50.000)



2.	Ermittlung Bestand und Bewertung der Umweltauswirkungen					
	Schutzgut	Bestand, Beschreibung derzeitiger Umweltzustand	Betroffenheit		Voraussichtliche erhebliche Umweltauswirkungen	
			Plan gebiet	Umfeld		
2.01	Menschen, einschließlich der menschlichen Gesundheit	Kurorte / -gebiete- und Erholungsorte / -gebiete	im Plangebiet nicht vorhanden	nein	---	nein
2.02		Erholen (lärmarme Erholungsräume)	- ER-MS-90: Kulturlandschaft westlich von Beelen (besondere Bedeutung)	ja	---	nein,- keine Flächeninanspruchnahme von lärmarmen Erholungsräumen mit herausragender Bedeutung
2.03		Wohnen	- Einzelhöfe im Umfeld	nein	ja	vorhabens- und standortbezogene Prüfung auf nachgeordneter Planungs- und Zulassungsebene
2.04	Tiere, Pflanzen, biologische Vielfalt	FFH- / Vogelschutzgebiet	weder im Plangebiet noch im Umfeld vorhanden	nein	nein	nein
2.05		Naturschutzgebiet	weder im Plangebiet noch im Umfeld vorhanden	nein	nein	nein

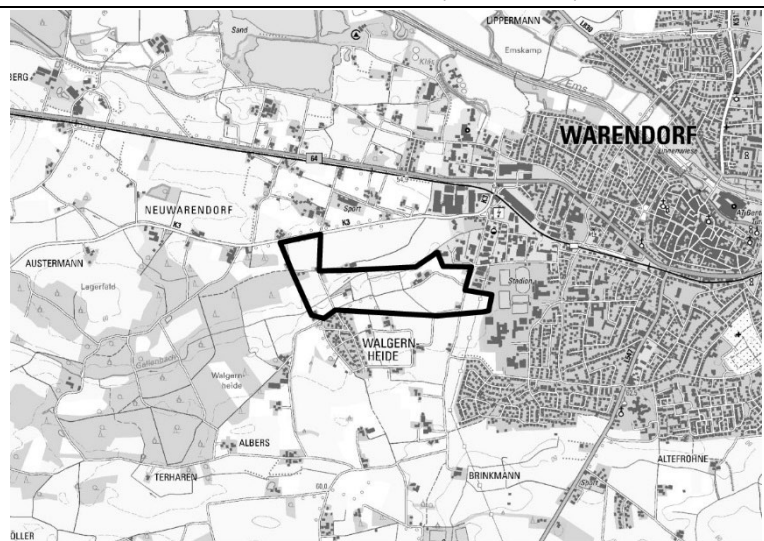
2. Ermittlung Bestand und Bewertung der Umweltauswirkungen						
2.06		planungsrelevante Arten (Tiere, Pflanzen)	<ul style="list-style-type: none"> - Bechsteinfledermaus (Umfeld) - Breitflügelfledermaus (Umfeld) - Braunes Langohr (Umfeld) - Fransenfledermaus (Umfeld) - Große Bartfledermaus (Umfeld) - Großer Abendsegler (Umfeld) - Großes Mausohr (Umfeld) - Kleinabendsegler (Umfeld) - Kleine Bartfledermaus (Umfeld) - Mopsfledermaus (Umfeld) - Wasserfledermaus (Umfeld) - Zwergfledermaus (Plangebiet, Umfeld) - Baumfalke (Umfeld) - Eisvogel (Umfeld) - Feldsperling (Umfeld) - Habicht (Umfeld) - Mäusebussard (Umfeld) - Mittelspecht (Umfeld) - Rauchschwalbe (Umfeld) - Sperber (Umfeld) - Waldkauz (Umfeld) - Waldlaubsänger (Umfeld) 	ja	ja	nein,- keine Flächeninanspruchnahme in Bereichen mit verfahrenskritischen Vorkommen planungsrelevanter Arten; keine verfahrenskritische Vorkommen planungsrelevanter Arten im Umfeld
2.07		Wildnisgebiete	im Plangebiet nicht vorhanden	nein	---	nein
2.08		§ 30 BNatSchG- bzw. § 42 LNatSchG NRW-Biotope	im Plangebiet nicht vorhanden	nein	---	nein
2.09		Biotopverbundflächen	<ul style="list-style-type: none"> - VB-MS-4014-003: Wald- und Grünland-Komplexe im Einzugsbereich von Baarbach und Beilbach (besondere Bedeutung) - VB-MS-4013-007: Waldgebiete Hägerort und Landratsbüsche (besondere Bedeutung) 	ja	---	nein,- keine Flächeninanspruchnahme von Biotopverbundflächen mit herausragender Bedeutung
2.10		schutzwürdige Biotope	im Plangebiet nicht vorhanden	nein	---	nein

2. Ermittlung Bestand und Bewertung der Umweltauswirkungen						
2.11	Boden	schutzwürdige Böden	- Plaggenesch (bf5_ap) (sehr hohe Funktionserfüllung)	ja	---	ja,- Flächeninanspruchnahme von Böden mit sehr hoher Funktionserfüllung
2.12	Wasser	Wasserschutzgebiete, Heilquellenschutzgebiete	im Plangebiet nicht vorhanden	nein	---	nein
2.13		Überschwemmungsgebiete	- vorläufig gesichertes Überschwemmungsgebiet Holzbach - gem. Hochwassergefahrenkarte NRW im Bereich HQ extrem	ja	---	ja,- Flächeninanspruchnahme eines festgesetzten oder vorläufig gesicherten Überschwemmungsgebietes und / oder Flächeninanspruchnahme im Bereich eines HQ100 außerhalb eines ÜSG
2.14		Grundwasserkörper (WRRL)	- DENW_3_07: Niederung der Oberen Ems (Beelen/Harsewinkel) mengenmäßiger Zustand: gut chemischer Zustand: schlecht	ja	ja	vorhabens- und standortbezogene Prüfung auf nachgeordneter Planungs- und Zulassungsebene
2.15		Oberflächenwasserkörper (WRRL)	- DE_NRW_3154_0: Holzbach (Plangebiet, Umfeld) ökologischer Zustand / Potenzial: mäßig, künstlich verändert chemischer Zustand: nicht gut - Salzbach: ohne Bewertung (Umfeld) - namenlose Fließgewässer: ohne Bewertung (Plangebiet, Umfeld)	ja	ja	vorhabens- und standortbezogene Prüfung auf nachgeordneter Planungs- und Zulassungsebene
2.16	Klima / Luft	klimatische und lufthygienische Ausgleichsräume	- überwiegend Grünfläche mit sehr hoher thermischer Ausgleichsfunktion - im Westen und Osten Grünfläche mit hoher thermischer Ausgleichsfunktion - im Norden randlich Siedlung mit weniger günstiger thermischer Situation	ja	---	ja,- Flächeninanspruchnahme von Flächen mit mindestens sehr hoher klimaökologischer Bedeutung
2.17		klimarelevante Böden	im Plangebiet nicht vorhanden	nein	---	nein
2.18	Landschaft	landschaftsgebundene Erholung (Naturpark, Landschaftsschutzgebiet, unzerschnittene verkehrsarme Räume)	- UZVR > 10-50 qkm	ja	---	ja,- Flächeninanspruchnahme eines UZVR von mehr als 10 qkm

2. Ermittlung Bestand und Bewertung der Umweltauswirkungen						
2.19		geschützte Landschaftsbestandteile	im Plangebiet nicht vorhanden	nein	---	nein
2.20		Landschaftsbild	weder im Plangebiet noch im Umfeld vorhanden	nein	nein	nein
2.21	Kultur- und sonstige Sachgüter	bedeutsame Kulturlandschaftsbereiche inkl. Objekte, Orte und Sichtbeziehungen	<ul style="list-style-type: none"> - KLB A 6.4: Warendorf, Freckenhorst (Plangebiet, Umfeld) - KLB D 6.4: Warendorf, Freckenhorst, Westkirchen, Ostfelde (Plangebiet, Umfeld) - Bereich mit potenziell bedeutsamen Sichtbeziehungen auf raumwirksame Objekte (Plangebiet, Umfeld) 	ja	ja	ja,- Flächeninanspruchnahme von bedeutsamen Kulturlandschaftsbereichen und / oder Betroffenheit von Objekten, Orten, Sichtbeziehungen im Plangebiet
3. Berücksichtigung der Ergebnisse der Umweltprüfung						
3.01	Nullvariante (Entwicklung bei Nichtumsetzung der Planung)		gemäß bestehendem Regionalplan: <ul style="list-style-type: none"> - Allgemeine Freiraum- und Agrarbereiche - Schutz der Landschaft & landschaftsorientierte Erholung - Fließgewässer 			
3.02	Gründe für die Wahl des geprüften Bereichs; Alternativen		Mit Blick auf die besondere Berücksichtigung der Belange der Umwelt wurden die relevanten Umweltinformationen frühzeitig in die planerische Entscheidung einbezogen, um möglichst verträgliche Standorte zu identifizieren. Die Vorgehensweise ist im Umweltbericht unter Kapitel 7 näher beschrieben.			
3.03	Maßnahmen zur Vermeidung, Verringerung und zum Ausgleich der nachteiligen Auswirkungen		Auf den nachgelagerten Planungs- und Zulassungsebenen ist zu prüfen, ob erhebliche Umweltauswirkungen durch geeignete Festsetzungen innerhalb des Plangebietes vermieden oder durch geeignete Maßnahmen verringert oder ausgeglichen werden können (vgl. auch Kap. 6 des Umweltberichts).			
3.04	Hinweise für eine weitergehende Umweltprüfung auf nachfolgenden Planebenen		Die Beschreibung und Bewertung der voraussichtlich erheblichen Umweltauswirkungen auf die Schutzgüter gemäß § 8 Abs. 1 ROG ist auf den nachgeordneten Planungs- und Zulassungsebenen weiter zu konkretisieren (insbesondere im Rahmen der UVP und Eingriffsregelung). Es sind insbesondere die Auswirkungen auf die folgenden schutzgutbezogenen Kriterien zu berücksichtigen: <ul style="list-style-type: none"> - Erholen - Wohnen - planungsrelevante Arten - Biotopverbundflächen - schutzwürdige Böden - Überschwemmungsgebiete - Grundwasserkörper - Oberflächenwasserkörper 			

3.	Berücksichtigung der Ergebnisse der Umweltprüfung
	<ul style="list-style-type: none"> - klimatische und lufthygienische Ausgleichsräume - landschaftsgebundene Erholung - Kulturlandschaftsbereiche

4.	Zusammenfassende Einschätzung der Erheblichkeit der Umweltauswirkungen
<p>Das vorläufig gesicherte Überschwemmungsgebiet des Holzbachs liegt am nördlichsten Rand des Plangebietes nördlich eines bestehenden Weges und umfasst den Holzbach sowie den angrenzenden Ufergehölzstreifen. Eine Inanspruchnahme bei Konkretisierung der Planung auf den nachgelagerten Planungs- und Zulassungsebenen wird daher für unwahrscheinlich erachtet und die Umweltauswirkung als nicht erheblich eingeschätzt.</p> <p>Hinsichtlich der schutzgutbezogenen Beurteilung sind demnach voraussichtlich bei vier Kriterien (schutzwürdige Böden, klimatische und lufthygienische Ausgleichsräume, landschaftsgebundene Erholung, Kulturlandschaft) erhebliche Umweltauswirkungen zu erwarten, so dass die Umweltauswirkungen schutzgutübergreifend als erheblich eingeschätzt werden.</p> <p>Die Planungsregion ist großflächig durch klimarelevante bzw. schutzwürdige Böden charakterisiert. Eine Vermeidung der Inanspruchnahme von schutzwürdigen Böden durch eine Flächenanpassung / -verlagerung ist i.d.R. alternativlos, da auch hierdurch i.d.R. wieder schutzwürdige Böden betroffen sind (vgl. Kap. 4.4 und 4.6 des Umweltberichts).</p> <p>Bereiche mit mindestens sehr hoher Bedeutung für die Klimafunktionen befinden sich i.d.R. umliegend um bestehende Siedlungsflächen, da diesen Bereichen i.d.R. aufgrund des Siedlungsbezuges eine Ausgleichsfunktion für das innerörtliche / innerstädtische Klima zukommt (vgl. Kap. 4.6 des Umweltberichts). Da die Plangebiete der ASB-P und GIB-P zur Vermeidung einer Zersiedelung der Landschaft überwiegend an vorhandene Siedlungsflächen angrenzen, erfolgt hierdurch meist auch eine Überlagerung von Flächen mit Bedeutung für das Klima. Durch eine Verlegung oder Veränderung der Flächen an andere Siedlungsränder ist i.d.R. keine Vermeidung der Betroffenheit zu erreichen.</p> <p>UZVR von mehr als 10 qkm kommen großflächig in der Planungsregion vor (vgl. Kap. 4.7 des Umweltberichts). Die UZVR mit mehr als 10 qkm reichen dabei überwiegend bis nah an bestehende Siedlungsflächen heran, so dass eine Überlagerung mit den Plangebieten i.d.R. nicht zu vermeiden ist. Da die Plangebiete bereits bestehende Siedlungsflächen vergrößern, liegen sie an den Rändern der UZVR und zerschneiden diese nicht.</p> <p>Das Münsterland ist nahezu flächendeckend von Bedeutung für die historische Kulturlandschaft (vgl. Kap. 4.8 des Umweltberichts). Aufgrund des hohen Flächenanteils an regional bedeutsamen Kulturlandschaftsbereichen lässt sich eine Überlagerung der Kulturlandschaft mit den Plangebieten i.d.R. nicht vermeiden, eine Anpassung von Plangebieten stellt daher i.d.R. keine Alternative dar.</p>	

WAF-WARE-013-GIB-P						
1. Allgemeine Informationen			Kartenausschnitt (M. 1:50.000)			
1.01	Kreis	Warendorf				
1.02	Kommune	Warendorf				
1.03	Größe / Länge	ca. 40 ha				
1.04	Reg.Plan-Darstellung bisher	Allgemeine Freiraum- und Agrarbereiche, Schutz der Landschaft & landschaftsorientierte Erholung				
1.05	Reg.Plan-Darstellung geplant	Industrie- und Gewerbebereiche (Potenzialfläche) (GIB-P)				
1.06	Bestandsbeschreibung (Realnutzung)	Ackerflächen, Grünland, Bäche, Baumreihen, Einzelbäume, Feldgehölze, Einzelhöfe				
1.07	Vorbelastungen	Einzelhöfe im Plangebiet und Umfeld, Wohnsiedlungsflächen südwestlich angrenzend und südöstlich, Hochspannungsleitung und Schulkomplex mit Sportplätzen im Osten angrenzend, Industrie- und Gewerbefläche nordöstlich angrenzend, K3 nördlich angrenzend				
2. Ermittlung Bestand und Bewertung der Umweltauswirkungen						
	Schutzgut	Bestand, Beschreibung derzeitiger Umweltzustand	Betroffenheit		Voraussichtliche erhebliche Umweltauswirkungen	
			Plan gebiet	Umfeld		
2.01	Menschen, einschließlich der menschlichen Gesundheit	Kurorte / -gebiete- und Erholungsorte / -gebiete	im Plangebiet nicht vorhanden	nein	---	nein
2.02		Erholen (lärmarme Erholungsräume)	im Plangebiet nicht vorhanden	nein	---	nein
2.03		Wohnen	- Einzelhöfe im Plangebiet und Umfeld - Wohnsiedlungsfläche südwestlich und südöstlich	ja	ja	vorhabens- und standortbezogene Prüfung auf nachgeordneter Planungs- und Zulassungsebene
2.04	Tiere, Pflanzen, biologische Vielfalt	FFH- / Vogelschutzgebiet	weder im Plangebiet noch im Umfeld vorhanden	nein	nein	nein
2.05		Naturschutzgebiet	weder im Plangebiet noch im Umfeld vorhanden	nein	nein	nein

2. Ermittlung Bestand und Bewertung der Umweltauswirkungen						
2.06		planungsrelevante Arten (Tiere, Pflanzen)	<ul style="list-style-type: none"> - Breitflügelgedermmaus (Plangebiet, Umfeld) - Zwergfledermaus (Plangebiet, Umfeld) - Feldsperling (Plangebiet, Umfeld) - Schleiereule (Plangebiet) - Steinkauz (Umfeld) - Kammmolch (Umfeld) - Waldschnepfe (Umfeld) - Mäusebussard (Umfeld) - Schwarzspecht (Umfeld) - Waldohreule (Umfeld) - Habicht (Umfeld) - Kiebitz (Umfeld) - Gartenrotschwanz (Umfeld) - Kuckuck (Umfeld) - Mopsfledermaus (Umfeld) 	ja	ja	nein,- keine Flächeninanspruchnahme in Bereichen mit verfahrenskritischen Vorkommen planungsrelevanter Arten; keine verfahrenskritischen Vorkommen planungsrelevanter Arten im Umfeld
2.07		Wildnisgebiete	im Plangebiet nicht vorhanden	nein	---	nein
2.08		§ 30 BNatSchG- bzw. § 42 LNatSchG NRW-Biotope	im Plangebiet nicht vorhanden	nein	---	nein
2.09		Biotopverbundflächen	- VB-MS-4013-002: Waldbestände zwischen Everswinkel und Warendorf (besondere Bedeutung)	ja	---	nein,- keine Flächeninanspruchnahme von Biotopverbundflächen mit herausragender Bedeutung
2.10		schutzwürdige Biotope	im Plangebiet nicht vorhanden	nein	---	nein
2.11	Boden	schutzwürdige Böden	im Plangebiet nicht vorhanden	nein	---	nein
2.12	Wasser	Wasserschutzgebiete, Heilquellenschutzgebiete	im Plangebiet nicht vorhanden	nein	---	nein
2.13		Überschwemmungsgebiete	im Plangebiet nicht vorhanden	nein	---	nein
2.14		Grundwasserkörper (WRRL)	- DENW_3_11: Münsterländer Oberkreide (Oelde/Herzebrock): mengenmäßiger Zustand: gut chemischer Zustand: gut	ja	ja	vorhabens- und standortbezogene Prüfung auf nachgeordneter Planungs- und Zulassungsebene

2. Ermittlung Bestand und Bewertung der Umweltauswirkungen						
			<ul style="list-style-type: none"> - DENW_3_07: Niederung der Oberen Ems (Beelen/Harsewinkel) mengenmäßiger Zustand: gut chemischer Zustand: schlecht - DENW_3_06: Niederung der Oberen Ems (Sassenberg/Versmold) mengenmäßiger Zustand: gut chemischer Zustand: schlecht 			
2.15		Oberflächenwasserkörper (WRRL)	<ul style="list-style-type: none"> - Hellegraben: ohne Bewertung (Plangebiet, Umfeld) - zwei namenlose Gewässer: ohne Bewertung (Plangebiet, Umfeld) 	ja	ja	nein,- kein berichtspflichtiges Gewässer im Plangebiet oder Umfeld
2.16	Klima / Luft	klimatische und lufthygienische Ausgleichsräume	<ul style="list-style-type: none"> - im Norden und Osten Grünfläche mit sehr hoher thermischer Ausgleichsfunktion - im Westen und Südosten Grünfläche mit hoher thermischer Ausgleichsfunktion - im Südwesten Grünfläche mit mittlerer thermischer Ausgleichsfunktion - im Westen kleinflächig Grünfläche mit geringer thermischer Ausgleichsfunktion - Siedlungsfläche mit günstiger thermischer Situation im Plangebiet verteilt - Siedlungsflächen mit weniger günstiger Situation im Osten 	ja	---	ja,- Flächeninanspruchnahme von Flächen mit mindestens sehr hoher klimaökologischer Bedeutung
2.17		klimarelevante Böden	im Plangebiet nicht vorhanden	nein	---	nein
2.18	Landschaft	landschaftsgebundene Erholung (Naturpark, Landschaftsschutzgebiet, unzerschnittene verkehrsarme Räume)	- UZVR >10-50 qkm	ja	---	ja,- Flächeninanspruchnahme eines UZVR von mehr als 10 qkm

2. Ermittlung Bestand und Bewertung der Umweltauswirkungen						
2.19		geschützte Landschaftsbestandteile	im Plangebiet nicht vorhanden	nein	---	nein
2.20		Landschaftsbild	weder im Plangebiet noch im Umfeld vorhanden	nein	nein	nein
2.21	Kultur- und sonstige Sachgüter	bedeutsame Kulturlandschaftsbereiche inkl. Objekte, Orte und Sichtbeziehungen	<ul style="list-style-type: none"> - KLB A 6.4: Warendorf, Freckenhorst - KLB A 5.03: Emstal westlich von Warendorf (Umfeld) - KLB A: KL 6: Spätmittelalterliche Landwehr (Plangebiet, Umfeld) - KLB D 6.4: Warendorf, Freckenhorst, Westkirchen, Ostfelde (Plangebiet, Umfeld) - KLB K 6.17: R. Münster-Telgte-Warendorf (Plangebiet, Umfeld) - Bereich mit potenziell bedeutsamen Sichtbeziehungen auf raumwirksame Objekte (Plangebiet, Umfeld) 	ja	ja	ja,- Flächeninanspruchnahme von bedeutsamen Kulturlandschaftsbereichen und / oder Betroffenheit von Objekten, Orten, Sichtbeziehungen im Plangebiet
3. Berücksichtigung der Ergebnisse der Umweltprüfung						
3.01	Nullvariante (Entwicklung bei Nichtumsetzung der Planung)		gemäß bestehendem Regionalplan: <ul style="list-style-type: none"> - Allgemeine Freiraum- und Agrarbereiche - Schutz der Landschaft & landschaftsorientierte Erholung 			
3.02	Gründe für die Wahl des geprüften Bereichs; Alternativen		Mit Blick auf die besondere Berücksichtigung der Belange der Umwelt wurden die relevanten Umweltinformationen frühzeitig in die planerische Entscheidung einbezogen, um möglichst verträgliche Standorte zu identifizieren. Die Vorgehensweise ist im Umweltbericht unter Kapitel 7 näher beschrieben.			
3.03	Maßnahmen zur Vermeidung, Verringerung und zum Ausgleich der nachteiligen Auswirkungen		Auf den nachgelagerten Planungs- und Zulassungsebenen ist zu prüfen, ob erhebliche Umweltauswirkungen durch geeignete Festsetzungen innerhalb des Plangebietes vermieden oder durch geeignete Maßnahmen verringert oder ausgeglichen werden können (vgl. auch Kap. 6 des Umweltberichts).			
3.04	Hinweise für eine weitergehende Umweltprüfung auf nachfolgenden Planebenen		Die Beschreibung und Bewertung der voraussichtlich erheblichen Umweltauswirkungen auf die Schutzgüter gemäß § 8 Abs. 1 ROG ist auf den nachgeordneten Planungs- und Zulassungsebenen weiter zu konkretisieren (insbesondere im Rahmen der UVP und Eingriffsregelung). Es sind insbesondere die Auswirkungen auf die folgenden schutzgutbezogenen Kriterien zu berücksichtigen: <ul style="list-style-type: none"> - Wohnen - planungsrelevante Arten - Biotopverbundflächen 			

3.	Berücksichtigung der Ergebnisse der Umweltprüfung
	<ul style="list-style-type: none"> - Grundwasserkörper - Oberflächenwasserkörper - klimatische und lufthygienische Ausgleichsräume - landschaftsgebundene Erholung - Kulturlandschaftsbereiche
4.	Zusammenfassende Einschätzung der Erheblichkeit der Umweltauswirkungen
<p>Hinsichtlich der schutzgutbezogenen Beurteilung sind voraussichtlich bei drei Kriterien (klimatische und lufthygienische Ausgleichsräume, landschaftsgebundene Erholung, Kulturlandschaft) erhebliche Umweltauswirkungen zu erwarten, so dass die Umweltauswirkungen schutzgutübergreifend als erheblich eingeschätzt werden.</p> <p>Bereiche mit mindestens sehr hoher Bedeutung für die Klimafunktionen befinden sich i.d.R. umliegend um bestehende Siedlungsflächen, da diesen Bereichen i.d.R. aufgrund des Siedlungsbezuges eine Ausgleichsfunktion für das innerörtliche / innerstädtische Klima zukommt (vgl. Kap. 4.6 des Umweltberichts). Da die Plangebiete der ASB-P und GIB-P zur Vermeidung einer Zersiedelung der Landschaft überwiegend an vorhandene Siedlungsflächen angrenzen, erfolgt hierdurch meist auch eine Überlagerung von Flächen mit Bedeutung für das Klima. Durch eine Verlegung oder Veränderung der Flächen an andere Siedlungsränder ist i.d.R. keine Vermeidung der Betroffenheit zu erreichen.</p> <p>UZVR von mehr als 10 qkm kommen großflächig in der Planungsregion vor (vgl. Kap. 4.7 des Umweltberichts). Die UZVR mit mehr als 10 qkm reichen dabei überwiegend bis nah an bestehende Siedlungsflächen heran, so dass eine Überlagerung mit den Plangebieten i.d.R. nicht zu vermeiden ist. Da die Plangebiete bereits bestehende Siedlungsflächen vergrößern, liegen sie an den Rändern der UZVR und zerschneiden diese nicht.</p> <p>Das Münsterland ist nahezu flächendeckend von Bedeutung für die historische Kulturlandschaft (vgl. Kap. 4.8 des Umweltberichts). Aufgrund des hohen Flächenanteils an regional bedeutsamen Kulturlandschaftsbereichen lässt sich eine Überlagerung der Kulturlandschaft mit den Plangebieten i.d.R. nicht vermeiden, eine Anpassung von Plangebieten stellt daher i.d.R. keine Alternative dar.</p>	

WAF-WARE-014-GIB-P						
1. Allgemeine Informationen			Kartenausschnitt (M. 1:50.000)			
1.01	Kreis	Warendorf				
1.02	Kommune	Warendorf				
1.03	Größe / Länge	ca. 40 ha				
1.04	Reg.Plan-Darstellung bisher	Allgemeine Freiraum- und Agrarbereiche, Waldbereiche, Sonstige regionalplanerisch bedeutsame Straßen, Schienenwege für den überregionalen und regionalen Verkehr				
1.05	Reg.Plan-Darstellung geplant	Industrie- und Gewerbebereiche (Potenzialfläche) (GIB-P)				
1.06	Bestandsbeschreibung (Realnutzung)	Ackerflächen, Grünland, Bäche, Baumreihen, Einzelbäume, Feldgehölze, Waldbereiche, Einzelhöfe, Teiche, Reitplätze, Reithalle				
1.07	Vorbelastungen	Einzelhöfe im Plangebiet und Umfeld, Wohnsiedlungsflächen nordöstlich, B64 und Bahnlinie Münster-Rheda-Wiedenbrück queren Plangebiet und Umfeld, K3 südlich, Industrie- und Gewerbefläche östlich und nordöstlich				
2. Ermittlung Bestand und Bewertung der Umweltauswirkungen						
	Schutzgut	Bestand, Beschreibung derzeitiger Umweltzustand	Betroffenheit		Voraussichtliche erhebliche Umweltauswirkungen	
			Plan gebiet	Umfeld		
2.01	Menschen, einschließlich der menschlichen Gesundheit	Kurorte / -gebiete- und Erholungsorte / -gebiete	im Plangebiet nicht vorhanden	nein	---	nein
2.02		Erholen (lärmarme Erholungsräume)	im Plangebiet nicht vorhanden	nein	---	nein
2.03		Wohnen	- Einzelhöfe im Plangebiet und Umfeld - Wohnsiedlungsfläche nordöstlich	ja	ja	vorhabens- und standortbezogene Prüfung auf nachgeordneter Planungs- und Zulassungsebene
2.04	Tiere, Pflanzen, biologische Vielfalt	FFH- / Vogelschutzgebiet	weder im Plangebiet noch im Umfeld vorhanden	nein	nein	nein
2.05		Naturschutzgebiet	weder im Plangebiet noch im Umfeld vorhanden	nein	nein	nein

2. Ermittlung Bestand und Bewertung der Umweltauswirkungen						
2.06		planungsrelevante Arten (Tiere, Pflanzen)	<ul style="list-style-type: none"> - Breitflügelfledermaus (Umfeld) - Eisvogel (Umfeld) - Feldsperling (Plangebiet, Umfeld) - Kammmolch (Umfeld) - Kiebitz (Umfeld) - Knoblauchkröte (Umfeld) - Mäusebussard (Umfeld) - Rauchschwalbe (Plangebiet) - Steinkauz (Plangebiet, Umfeld) - Waldschnepfe (Umfeld) - Zauneidechse (Plangebiet, Umfeld) - Zwergfledermaus (Umfeld) 	ja	ja	ja,- Flächeninanspruchnahme in Bereichen mit verfahrenskritischen Vorkommen planungsrelevanter Arten; verfahrenskritische Vorkommen planungsrelevanter Arten im Umfeld
2.07		Wildnisgebiete	im Plangebiet nicht vorhanden	nein	---	nein
2.08		§ 30 BNatSchG- bzw. § 42 LNatSchG NRW-Biotope	im Plangebiet nicht vorhanden	nein	---	nein
2.09		Biotopverbundflächen	im Plangebiet nicht vorhanden	nein	---	nein
2.10		schutzwürdige Biotope	im Plangebiet nicht vorhanden	nein	---	nein
2.11	Boden	schutzwürdige Böden	- Plaggenesch (bf5_ap) (sehr hohe Funktionserfüllung)	ja	---	ja,- Flächeninanspruchnahme von Böden mit sehr hoher Funktionserfüllung
2.12	Wasser	Wasserschutzgebiete, Heilquellenschutzgebiete	im Plangebiet nicht vorhanden	nein	---	nein
2.13		Überschwemmungsgebiete	im Plangebiet nicht vorhanden	nein	---	nein
2.14		Grundwasserkörper (WRRL)	<ul style="list-style-type: none"> - DENW_3_07: Niederung der Oberen Ems (Beelen/Harsewinkel) mengenmäßiger Zustand: gut chemischer Zustand: schlecht - DENW_3_06: Niederung der Oberen Ems (Sassenberg/Versmold) mengenmäßiger Zustand: gut chemischer Zustand: schlecht 	ja	ja	vorhabens- und standortbezogene Prüfung auf nachgeordneter Planungs- und Zulassungsebene

2. Ermittlung Bestand und Bewertung der Umweltauswirkungen						
2.15		Oberflächenwasserkörper (WRRL)	- drei namenlose Gewässer: ohne Bewertung (Plangebiet, Umfeld)	ja	ja	nein,- kein berichtspflichtiges Gewässer im Plangebiet oder Umfeld
2.16	Klima / Luft	klimatische und lufthygienische Ausgleichsräume	- im Osten Grünfläche mit sehr hoher thermischer Ausgleichsfunktion - vereinzelt kleinflächig Grünfläche mit hoher thermischer Ausgleichsfunktion - im Süden Grünfläche mit mittlerer thermischer Ausgleichsfunktion - überwiegend Grünfläche mit geringer thermischer Ausgleichsfunktion - Siedlungsfläche mit günstiger thermischer Situation im Plangebiet verteilt	ja	---	ja,- Flächeninanspruchnahme von Flächen mit mindestens sehr hoher klimaökologischer Bedeutung
2.17		klimarelevante Böden	- Plaggenesch (bf4_2m)	ja	---	ja,- Flächeninanspruchnahme von klimarelevanten Böden
2.18	Landschaft	landschaftsgebundene Erholung (Naturpark, Landschaftsschutzgebiet, unzerschnittene verkehrsarme Räume)	- UZVR >10-50 qkm	ja	---	ja,- Flächeninanspruchnahme eines UZVR von mehr als 10 qkm
2.19		geschützte Landschaftsbestandteile	im Plangebiet nicht vorhanden	nein	---	nein
2.20		Landschaftsbild	weder im Plangebiet noch im Umfeld vorhanden	nein	nein	nein
2.21	Kultur- und sonstige Sachgüter	bedeutsame Kulturlandschaftsbereiche inkl. Objekte, Orte und Sichtbeziehungen	- KLB A 5.03: Emstal westlich von Warendorf (Plangebiet, Umfeld) - KLB D 6.4: Warendorf, Freckenhorst, Westkirchen, Ostfelde (Plangebiet, Umfeld) - KLB K 6.17: R. Münster-Telgte-Warendorf (Plangebiet, Umfeld) - Bereich mit potenziell bedeutsamen Sichtbeziehungen auf raumwirksame Objekte (Plangebiet, Umfeld)	ja	ja	ja,- Flächeninanspruchnahme von bedeutsamen Kulturlandschaftsbereichen und / oder Betroffenheit von Objekten, Orten, Sichtbeziehungen im Plangebiet

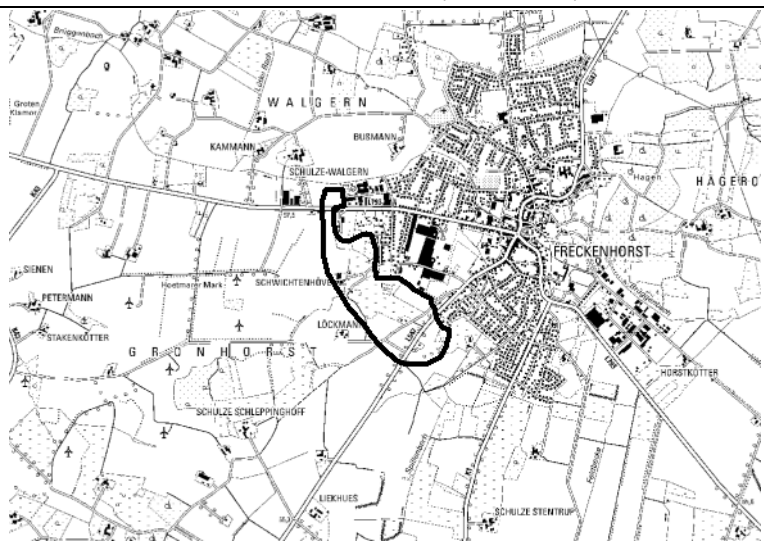
3. Berücksichtigung der Ergebnisse der Umweltprüfung		
3.01	Nullvariante (Entwicklung bei Nichtumsetzung der Planung)	gemäß bestehendem Regionalplan: - Allgemeine Freiraum- und Agrarbereiche - Waldbereiche - Sonstige regionalplanerisch bedeutsame Straßen - Schienenwege für den überregionalen und regionalen Verkehr
3.02	Gründe für die Wahl des geprüften Bereichs; Alternativen	Mit Blick auf die besondere Berücksichtigung der Belange der Umwelt wurden die relevanten Umweltinformationen frühzeitig in die planerische Entscheidung einbezogen, um möglichst verträgliche Standorte zu identifizieren. Die Vorgehensweise ist im Umweltbericht unter Kapitel 7 näher beschrieben.
3.03	Maßnahmen zur Vermeidung, Verringerung und zum Ausgleich der nachteiligen Auswirkungen	Auf den nachgelagerten Planungs- und Zulassungsebenen ist zu prüfen, ob erhebliche Umweltauswirkungen durch geeignete Festsetzungen innerhalb des Plangebietes vermieden oder durch geeignete Maßnahmen verringert oder ausgeglichen werden können (vgl. auch Kap. 6 des Umweltberichts).
3.04	Hinweise für eine weitergehende Umweltprüfung auf nachfolgenden Planebenen	Die Beschreibung und Bewertung der voraussichtlich erheblichen Umweltauswirkungen auf die Schutzgüter gemäß § 8 Abs. 1 ROG ist auf den nachgeordneten Planungs- und Zulassungsebenen weiter zu konkretisieren (insbesondere im Rahmen der UVP und Eingriffsregelung). Es sind insbesondere die Auswirkungen auf die folgenden schutzgutbezogenen Kriterien zu berücksichtigen: - Wohnen - planungsrelevante Arten - schutzwürdige Böden - Grundwasserkörper - Oberflächenwasserkörper - klimatische und lufthygienische Ausgleichsräume - klimarelevante Böden - landschaftsgebundene Erholung - Kulturlandschaft

4. Zusammenfassende Einschätzung der Erheblichkeit der Umweltauswirkungen		
<p>Hinsichtlich der schutzgutbezogenen Beurteilung sind voraussichtlich bei fünf Kriterien (planungsrelevante Arten, klimatische und lufthygienische Ausgleichsräume, schutzwürdige Böden / klimarelevante Böden, landschaftsgebundene Erholung, Kulturlandschaft) erhebliche Umweltauswirkungen zu erwarten, so dass die Umweltauswirkungen schutzgutübergreifend als erheblich eingeschätzt werden.</p> <p>Die Planungsregion ist großflächig durch klimarelevante bzw. schutzwürdige Böden charakterisiert. Eine Vermeidung der Inanspruchnahme von schutzwürdigen Böden durch eine Flächenanpassung / -verlagerung ist i.d.R. alternativlos, da auch hierdurch i.d.R. wieder schutzwürdige Böden betroffen sind (vgl. Kap. 4.4 und 4.6 des Umweltberichts).</p> <p>Bereiche mit mindestens sehr hoher Bedeutung für die Klimafunktionen befinden sich i.d.R. umliegend um bestehende Siedlungsflächen, da diesen Bereichen i.d.R. aufgrund des Siedlungsbezuges eine Ausgleichsfunktion für das innerörtliche / innerstädtische Klima zukommt (vgl. Kap. 4.6 des Umweltberichts). Da die Plangebiete der ASB-P und GIB-P zur Vermeidung einer Zersiedelung der Landschaft überwiegend an vorhandene Siedlungsflächen angrenzen, erfolgt hierdurch meist auch eine</p>		

Überlagerung von Flächen mit Bedeutung für das Klima. Durch eine Verlegung oder Veränderung der Flächen an andere Siedlungsränder ist i.d.R. keine Vermeidung der Betroffenheit zu erreichen.

UZVR von mehr als 10 qkm kommen großflächig in der Planungsregion vor (vgl. Kap. 4.7 des Umweltberichts). Die UZVR mit mehr als 10 qkm reichen dabei überwiegend bis nah an bestehende Siedlungsflächen heran, so dass eine Überlagerung mit den Plangebieten i.d.R. nicht zu vermeiden ist. Da die Plangebiete bereits bestehende Siedlungsflächen vergrößern, liegen sie an den Rändern der UZVR und zerschneiden diese nicht.

Das Münsterland ist nahezu flächendeckend von Bedeutung für die historische Kulturlandschaft (vgl. Kap. 4.8 des Umweltberichts). Aufgrund des hohen Flächenanteils an regional bedeutsamen Kulturlandschaftsbereichen lässt sich eine Überlagerung der Kulturlandschaft mit den Plangebieten i.d.R. nicht vermeiden, eine Anpassung von Plangebieten stellt daher i.d.R. keine Alternative dar.

WAF-WARE-015-GIB-P						
1. Allgemeine Informationen			Kartenausschnitt (M. 1:50.000)			
1.01	Kreis	Warendorf				
1.02	Kommune	Warendorf				
1.03	Größe / Länge	ca. 39 ha				
1.04	Reg.Plan-Darstellung bisher	Allgemeine Freiraum- und Agrarbereiche, Waldbereiche, Bereiche für gewerbliche und industrielle Nutzungen (GIB)				
1.05	Reg.Plan-Darstellung geplant	Industrie- und Gewerbebereiche (Potenzialfläche) (GIB-P)				
1.06	Bestandsbeschreibung (Realnutzung)	Ackerflächen, Grünland, kleineres Fließgewässer, Baumreihen, Einzelbäume, Waldbereiche, Einzelhöfe, Teiche				
1.07	Vorbelastungen	Einzelhöfe im Plangebiet und Umfeld, Wohnsiedlungsflächen östlich angrenzend, L793 und L547 queren das Plangebiet, Industrie- und Gewerbeflächen östlich angrenzend und westlich				
2. Ermittlung Bestand und Bewertung der Umweltauswirkungen						
	Schutzgut	Bestand, Beschreibung derzeitiger Umweltzustand	Betroffenheit		Voraussichtliche erhebliche Umweltauswirkungen	
			Plan gebiet	Umfeld		
2.01	Menschen, einschließlich der menschlichen Gesundheit	Kurorte / -gebiete- und Erholungsorte / -gebiete	im Plangebiet nicht vorhanden	nein	---	nein
2.02		Erholen (lärmarme Erholungsräume)	- ER-MS-089: Kulturlandschaft südlich Wolbeck, Everswinkel und Freckenhorst (besondere Bedeutung)	ja	---	nein,- keine Flächeninanspruchnahme von lärmarmen Erholungsräumen mit herausragender Bedeutung
2.03		Wohnen	- Einzelhöfe im Plangebiet und Umfeld - Wohnsiedlungsflächen östlich	ja	ja	vorhabens- und standortbezogene Prüfung auf nachgeordneter Planungs- und Zulassungsebene
2.04	Tiere, Pflanzen, biologische Vielfalt	FFH- / Vogelschutzgebiet	weder im Plangebiet noch im Umfeld vorhanden	nein	nein	nein

2. Ermittlung Bestand und Bewertung der Umweltauswirkungen						
2.05		Naturschutzgebiet	weder im Plangebiet noch im Umfeld vorhanden	nein	nein	nein
2.06		planungsrelevante Arten (Tiere, Pflanzen)	- Fransenfledermaus (Plangebiet) - Kiebitz (Umfeld) - Rohrweihe (Umfeld)	ja	ja	nein,- keine Flächeninanspruchnahme in Bereichen mit verfahrenskritischen Vorkommen planungsrelevanter Arten, keine verfahrenskritischen Vorkommen planungsrelevanter Arten im Umfeld
2.07		Wildnisgebiete	im Plangebiet nicht vorhanden	nein	---	nein
2.08		§ 30 BNatSchG- bzw. § 42 LNatSchG NRW-Biotope	im Plangebiet nicht vorhanden	nein	---	nein
2.09		Biotopverbundflächen	im Plangebiet nicht vorhanden	nein	---	nein
2.10		schutzwürdige Biotope	im Plangebiet nicht vorhanden	nein	---	nein
2.11	Boden	schutzwürdige Böden	- Pseudogley (bf5_bs) (sehr hohe Funktionserfüllung) - Pseudogley-Gley (bf5_am) (sehr hohe Funktionserfüllung) - Gley-Pseudogley (bf5_am) (sehr hohe Funktionserfüllung)	ja	---	ja,- Flächeninanspruchnahme von Böden mit sehr hoher Funktionserfüllung
2.12	Wasser	Wasserschutzgebiete, Heilquellenschutzgebiete	im Plangebiet nicht vorhanden	nein	---	nein
2.13		Überschwemmungsgebiete	- gem. Hochwassergefahrenkarte NRW im Bereich HQ extrem	ja	---	nein,- keine Flächeninanspruchnahme eines festgesetzten oder vorläufig gesicherten Überschwemmungsgebietes und / oder Flächeninanspruchnahme im Bereich eines HQ100 außerhalb eines ÜSG
2.14		Grundwasserkörper (WRRL)	- DENW_3_11: Münsterländer Oberkreide (Oelde/Herzebrock) mengenmäßiger Zustand: gut chemischer Zustand: gut - DENW_3_06: Niederung der Oberen Ems (Sassenberg/Versmold) mengenmäßiger Zustand: gut chemischer Zustand: schlecht	ja	ja	vorhabens- und standortbezogene Prüfung auf nachgeordneter Planungs- und Zulassungsebene

2. Ermittlung Bestand und Bewertung der Umweltauswirkungen						
2.15		Oberflächenwasserkörper (WRRL)	<ul style="list-style-type: none"> - DE_NRW_92846_0: Brüggenbach (Umfeld): ökologischer Zustand / Potenzial: schlecht, erheblich verändert chemischer Zustand: nicht gut - namenloses Gewässer: ohne Bewertung (Plangebiet, Umfeld) - Spillenbach: ohne Bewertung (Umfeld) 	ja	ja	vorhabens- und standortbezogene Prüfung auf nachgeordneter Planungs- und Zulassungsebene
2.16	Klima / Luft	klimatische und lufthygienische Ausgleichsräume	<ul style="list-style-type: none"> - im Osten kleinflächig Grünfläche mit höchster thermischer Ausgleichsfunktion - großflächig Grünfläche mit sehr hoher thermischer Ausgleichsfunktion - im Süden und Westen Grünfläche mit hoher thermischer Ausgleichsfunktion - Siedlungsfläche mit weniger günstiger thermischer Situation im Plangebiet verteilt 	ja	---	ja,- Flächeninanspruchnahme von Flächen mit mindestens sehr hoher klimaökologischer Bedeutung
2.17		klimarelevante Böden	<ul style="list-style-type: none"> - Pseudogley-Braunerde (bf4_2m) - Pseudogley (bf4_k1) 	ja	---	ja,- Flächeninanspruchnahme von klimarelevanten Böden
2.18	Landschaft	landschaftsgebundene Erholung (Naturpark, Landschaftsschutzgebiet, unzerschnittene verkehrsarme Räume)	<ul style="list-style-type: none"> - UZVR >10-50 qkm 	ja	---	ja,- Flächeninanspruchnahme eines UZVR von mehr als 10 qkm
2.19		geschützte Landschaftsbestandteile	im Plangebiet nicht vorhanden	nein	---	nein
2.20		Landschaftsbild	weder im Plangebiet noch im Umfeld vorhanden	nein	nein	nein
2.21	Kultur- und sonstige Sachgüter	bedeutsame Kulturlandschaftsbereiche inkl. Objekte, Orte und Sichtbeziehungen	<ul style="list-style-type: none"> - KLB A 6.4: Warendorf, Freckenhorst (Plangebiet, Umfeld) - KLB D 6.4: Warendorf, Freckenhorst, Westkirchen, Ostfelde (Plangebiet, Umfeld) 	ja	ja	ja,- Flächeninanspruchnahme von bedeutsamen Kulturlandschaftsbereichen und / oder Betroffenheit von Objekten, Orten, Sichtbeziehungen im Plangebiet

2. Ermittlung Bestand und Bewertung der Umweltauswirkungen		
		<ul style="list-style-type: none"> - KLB K 5.13: R. R Alverskirchen - Everswinkel (Plangebiet, Umfeld) - Bereich mit potenziell bedeutsamen Sichtbeziehungen auf raumwirksame Objekte (Plangebiet, Umfeld)
3. Berücksichtigung der Ergebnisse der Umweltprüfung		
3.01	Nullvariante (Entwicklung bei Nichtumsetzung der Planung)	<p>gemäß bestehendem Regionalplan:</p> <ul style="list-style-type: none"> - Allgemeine Freiraum- und Agrarbereiche - Waldbereiche - Bereiche für gewerbliche und industrielle Nutzungen (GIB)
3.02	Gründe für die Wahl des geprüften Bereichs; Alternativen	Mit Blick auf die besondere Berücksichtigung der Belange der Umwelt wurden die relevanten Umweltinformationen frühzeitig in die planerische Entscheidung einbezogen, um möglichst verträgliche Standorte zu identifizieren. Die Vorgehensweise ist im Umweltbericht unter Kapitel 7 näher beschrieben.
3.03	Maßnahmen zur Vermeidung, Verringerung und zum Ausgleich der nachteiligen Auswirkungen	Auf den nachgelagerten Planungs- und Zulassungsebenen ist zu prüfen, ob erhebliche Umweltauswirkungen durch geeignete Festsetzungen innerhalb des Plangebietes vermieden oder durch geeignete Maßnahmen verringert oder ausgeglichen werden können (vgl. auch Kap. 6 des Umweltberichts).
3.04	Hinweise für eine weitergehende Umweltprüfung auf nachfolgenden Planebenen	<p>Die Beschreibung und Bewertung der voraussichtlich erheblichen Umweltauswirkungen auf die Schutzgüter gemäß § 8 Abs. 1 ROG ist auf den nachgeordneten Planungs- und Zulassungsebenen weiter zu konkretisieren (insbesondere im Rahmen der UVP und Eingriffsregelung). Es sind insbesondere die Auswirkungen auf die folgenden schutzgutbezogenen Kriterien zu berücksichtigen:</p> <ul style="list-style-type: none"> - Erholen - Wohnen - planungsrelevante Arten - schutzwürdige Böden - Überschwemmungsgebiete - Grundwasserkörper - Oberflächenwasserkörper - klimatische und lufthygienische Ausgleichsräume - klimarelevante Böden - landschaftsgebundene Erholung - Kulturlandschaft

4. Zusammenfassende Einschätzung der Erheblichkeit der Umweltauswirkungen

Hinsichtlich der schutzgutbezogenen Beurteilung sind voraussichtlich bei vier Kriterien (schutzwürdige Böden / klimarelevante Böden, klimatische und lufthygienische Ausgleichsräume, landschaftsgebundene Erholung, Kulturlandschaft) erhebliche Umweltauswirkungen zu erwarten, so dass die Umweltauswirkungen schutzgutübergreifend als erheblich eingeschätzt werden.

Die Planungsregion ist großflächig durch klimarelevante bzw. schutzwürdige Böden charakterisiert. Eine Vermeidung der Inanspruchnahme von schutzwürdigen Böden durch eine Flächenanpassung / -verlagerung ist i.d.R. alternativlos, da auch hierdurch i.d.R. wieder schutzwürdige Böden betroffen sind (vgl. Kap. 4.4 und 4.6 des Umweltberichts).

Bereiche mit mindestens sehr hoher Bedeutung für die Klimafunktionen befinden sich i.d.R. umliegend um bestehende Siedlungsflächen, da diesen Bereichen i.d.R. aufgrund des Siedlungsbezuges eine Ausgleichsfunktion für das innerörtliche / innerstädtische Klima zukommt (vgl. Kap. 4.6 des Umweltberichts). Da die Plangebiete der ASB-P und GIB-P zur Vermeidung einer Zersiedelung der Landschaft überwiegend an vorhandene Siedlungsflächen angrenzen, erfolgt hierdurch meist auch eine Überlagerung von Flächen mit Bedeutung für das Klima. Durch eine Verlegung oder Veränderung der Flächen an andere Siedlungsränder ist i.d.R. keine Vermeidung der Betroffenheit zu erreichen.

UZVR von mehr als 10 qkm kommen großflächig in der Planungsregion vor (vgl. Kap. 4.7 des Umweltberichts). Die UZVR mit mehr als 10 qkm reichen dabei überwiegend bis nah an bestehende Siedlungsflächen heran, so dass eine Überlagerung mit den Plangebieten i.d.R. nicht zu vermeiden ist. Da die Plangebiete bereits bestehende Siedlungsflächen vergrößern, liegen sie an den Rändern der UZVR und zerschneiden diese nicht.

Das Münsterland ist nahezu flächendeckend von Bedeutung für die historische Kulturlandschaft (vgl. Kap. 4.8 des Umweltberichts). Aufgrund des hohen Flächenanteils an regional bedeutsamen Kulturlandschaftsbereichen lässt sich eine Überlagerung der Kulturlandschaft mit den Plangebieten i.d.R. nicht vermeiden, eine Anpassung von Plangebieten stellt daher i.d.R. keine Alternative dar.